



РЕПУБЛИКА СРПСКА
ОПШТИНА УГЉЕВИК

СТРАТЕГИЈА РАЗВОЈА ОПШТИНЕ УГЉЕВИК

за период 2024 – 2030. године

ВИЗИЈА:

**Угљевик: 2030. год. -најразвијенија општина у
Републици Српској**

Мај, 2024.године

Садржај

1. УВОД	4
1.1. Приступ изради Стратегије развоја	4
2. СТРАТЕШКА ПЛАТФОРМА	6
2.1. Ситуациона анализа.....	6
➤ Историјат општине Угљевик.....	6
➤ Географски положај и природне карактеристике.....	6
➤ Демографске карактеристике и кретање укључујући стање дијаспоре	7
• Укупан број становника	7
• Старосна и полна структура становништва	8
• Природни прираштај и миграције становништва	9
➤ Преглед стања и кретања на тржишту рада	10
• Пољопривреда	17
• Анализа земљишних ресурса општине Угљевик.....	17
• Анализа стања примарне пољопривредне производње	20
• Биљна пољопривредна производња	20
• Сточарство.....	23
• Пчеларство.....	25
• Туризам	26
➤ Преглед стања и кретања у области друштвеног развоја	30
• Предшколско образовање	30
• Основно образовање	31
• Средње образовање	32
• Високо образовање.....	32
• Здравствена заштита.....	33
• Социјална заштита	35
• Рањиве групе	37
• Пензионери.....	37
• Спорт.....	38
• Култура	39
• Организације цивилног друштва	40

• Локална управа.....	41
• Јавна безбједност	42
➤ Стање јавне инфраструктуре и комуналних услуга.....	43
• Путна мрежа на подручју општине Угљевик	44
• Јавна расвјета у општини Угљевик.....	44
• Водоводна инфраструктура.....	45
• Канализациона инфраструктура	47
➤ Заштита животне средине.....	49
• Стање површинских вода	50
• Квалитет земљишта.....	51
• Стање ваздуха.....	51
• Управљање отпадом.....	52
• Заштита од елементарних непогода, природних катастрофа и несрећа	54
• Пожари	54
• Поплаве	55
• Клизишта	55
• Мине.....	56
➤ Стање просторно планске документације.....	56
➤ Анализа буџета и пројекција средстава за финансирање реализације стратегије развоја	57
3.1. SWOT анализа и стратешко фокусирање	62
➤ Преглед унутрашњих и спољних фактора – SWOT анализа	62
➤ Стратешко фокусирање	64
4.1. Визија развоја и стратешких циљева, са индикаторима	66
3. ПРИОРИТЕТИ И МЈЕРЕ СА ИНДИКАТОРИМА	68
4. СТРАТЕШКИ ПРОЈЕКТИ	72
5. ПРОВЈЕРА МЕЂУСОБНЕ УСКЛАЂЕНОСТИ СТРАТЕШКИХ ДОКУМЕНАТА.....	78
6. ИНДИКАТИВНИ ФИНАНСИЈСКИ ОКВИР	81
7. ДЕТАЉАН ПРЕГЛЕД МЈЕРА	86
8. ОКВИР ЗА ПРОВОЂЕЊЕ, ПРАЋЕЊЕ, ИЗВЈЕШТАВАЊЕ И ЕВАЛУАЦИЈУ СТРАТЕГИЈЕ РАЗВОЈА	123
9. ПРИЛОЗИ.....	125

1. УВОД

Стратегија интегрисаног развоја општине Угљевик за период од 2024. до 2030. године је кључни стратешко плански документ којим су одређени будући правци развоја општине.

Стратегија развоја даје смјернице за свеукупни развој општине Угљевик, а обухвата економски и друштвени аспект, као и аспект заштите и побољшања животне средине и простора.

Визија развоја и стратешки циљеви развоја општине су дефинисани како би на јасан начин указали будући правац дјеловања и развоја општине.

Приоритетни програми и пројекти представљају основ за планирање и коришћење општинских средстава, али и приступ екстерним изворима финансирања, попут фондова Европске уније и других међународних донатора.

Стратегија је израђена као оквир за дефинисање заједничких циљева, подстицање локалних снага, али и као одговор на изазове будућег развоја општине Угљевик.

Као таква, Стратегија је у складу са стратегијама и политикама на вишим нивоима власти, а прије свега са глобалним циљевима одрживог развоја дефинисаним у документу „Оквир за реализацију циљева одрживог развоја у БиХ“¹ те многим другим секторским стратегијама на ентитетском и државном нивоу.

Ради се о једном од најважнијих инструмената који је неопходан општинској администрацији како би спроводила основну улогу, а то је осигурање и константан напредак пословног и институционалног амбијента на подручју локалне заједнице, као и јачање локалне економије, развијање партнерских односа са цивилним и приватним сектором, такође повезивање са другим јединицама локалних самоуправа како би се реализовали заједнички циљеви.

Процес припреме стратешког плана је садржао сљедеће активности:

- Прикупљање и обраду података за социо-економску анализу;
- Израда социо – економске анализе са SWOT анализом;
- Креирање визије развоја, са разрадом стратешких и оперативних циљева;
- Кандидовање и разрада развојних пројеката;
- Разрада плана имплементације и пројектних акционих планова;
- Финализација стратешког документа.

Стратегија развоја на свеобухватан начин информише свеукупну јавност и приватне, домаће и иностране улагаче о развојном путу општине Угљевик. Стратегија представља основ за израду детаљних планова и програма у појединим секторима, креира основу за праћење напретка те охрабрује сарадњу и договор у планирању различитих нивоа власти и друштвено економских партнера.

1.1. Приступ изради Стратегије развоја

Приступ изради стратегије развоја, као и саму реализацију стратегије обавио је Општински развојни тим (у даљем тексту:ОРТ), уз подршку институција чије информације су биле неопходне за комплетну слику појединих сегмената у друштву.

¹<https://vladars.rs/sr-SP-Cyrl/Vlada/Ministarstva/meoi/resinstitsar/instsarad/ciljeviag2030/Pages/default.aspx>

Општински развојни тим је формиран од стране Начелника општине Одлуком о именувању број: 02-111-4/22 дана 31.01.2022. године, а новом Одлуком Начелника општине број: 02-111-12/24 дана 31.05.2024. године именован је коначан тим у сљедећем саставу:

1. Милорад Јовичић, шеф кабинета Начелника општине, координатор тима
2. Вања Зекић, замјеница Начелника општине, члан
3. Џевид Ахметовић, начелник Одјељења за привреду, члан
4. Ружа Јовић, начелник Одјељења за финансије, члан
5. Милка Стевић, в.д. начелника Одјељења за општу управу, члан
6. Данко Мијатовић, в.д. начелника Одјељења за пољопривреду, члан
7. Драгана Милошевић, службеник у Одјељењу за просторно уређење, члан
8. Горица Секулић, шеф Одсјека за заједничке послове, члан
9. Милош Мићић, секретар ЈУ Дјечији вртић „Душко Радовић“ Угљевик, члан
10. Гордана Радовановић, в.д. директора Агенције за развој МСП, члан
11. Биљана Савић, службеник у Одјељењу за привреду, члан
12. Микица Лукић, представник А.Д. „РиТЕ“ Угљевик, члан

Принципи отворености, јавности, хоризонталне и вертикалне усклађености, родне равноправности и једнаких могућности, такође принципи партиципативности и партнерства поштовани су у највећој могућој мјери током цијелог процеса израде Стратегије. Сви заинтересовани имали су могућност да учествују у изради Стратегије, својим учешћем и приједлозима дали су допринос како би се Стратегија урадила што квалитетније и како би поред реалног приказа стања у општини Угљевик, имали и објективан приказ будућег стања, који је неопходно остварити како би становници општине Угљевик живјели квалитетно и корачали узлазном развојном путањом.

Полазну основу за дефинисање кључних праваца будућег развоја општине Угљевик представља стратешка платформа која обухвата сажетак ситуационе анализе, визију развоја и стратешке циљеве који одговарају претходно утврђеним фокусима будућег развоја општине Угљевик. Изради Стратегије се приступило с настојањем да се на темељу свеобухватне анализе створи квалитетна подлога за промишљање о будућим правцима развоја. У оквиру тог процеса идентификоване су кључне снаге и слабости те су исте стављене у шири контекст прилика и пријетњи са којима се општина Угљевик суочава. На бази урађене ситуационе анализе и стратешке платформе дефинисани су приоритети будућег развоја, посебно у областима економије, друштвеног развоја и заштите животне средине, након чега су даље разрађене конкретне мјере и пројекти. Израдом стратешке платформе истовремено је инициран и консултативни процес који је трајао све до финализације стратешког документа и приједлога листе мјера и пројеката која је усаглашена са приоритетима у оквиру дефинисаних стратешких циљева.

Крајња фаза израде документа подразумијевала је израду индикативног финансијског плана за спровођење предложених мјера и пројеката те преглед основних активности и носиоца одговорности за њихову имплементацију, укључујући и план развоја организационих и људских потенцијала локалне управе како би се надзор над имплементацијом стратешког документа осигурао у пуном капацитету.

2. СТРАТЕШКА ПЛАТФОРМА

2.1. Ситуациона анализа

➤ Историјат општине Угљевик

Више археолошких локалитета указују да је подручје општине Угљевик било настањено и у далекој прошлости, о томе свједоче средњовијековни надгробни камени споменици (стећци), на пет локација, римска утврђења у селима Тутњевац и Мезграја (Јаблан град), такође, локалитет на брду Баљак у Богутовом Селу, гдје је нађен старогрчки новчић.

Назив Угљевик први пут се у писаним документима помиње у турском попису 1355.године. Име је добио по површинском угљу чија је организована експлоатација почела тек 1899.године, под владавином Аустроугарске монархије.

Првобитно центар општине Угљевик је био у сусједном селу Забрђе, до 1941. године, када је прабачен у рударско насеље Стари Угљевик, а од 1980. године је у новоизграђеном насељу Новом Угљевику, градићу на ријечи Јањи, између Богутовог Села, Старог Угљевик и Забрђа.

➤ Географски положај и природне карактеристике

Подручје општине Угљевик налази се у сјеверно-источном дијелу Републике Српске, између 44° 41' сјеверне географске ширине и 18° 59' источне географске дужине, на источним падинама планине Мајевице, гдје се она почиње спуштати према Семберији. Са истока и сјевера граничи се са општином Бијељина, са запада општином Лопаре и југа општином Зворник и Теочак. Посматрано са територијалног аспекта подручје ове општине већим дијелом припада источном Мајевичком рејону, који се простире од ријеке Јање на западу и сјеверу до Дрине на истоку. Јужни и западни дио општине чине побрђа, односно падине планине Мајевица, а сјеверни и источни дио је низија.

Слика број 1: Географска карта Угљевика



Извор: <https://en.wikipedia.org/wiki/Ugljevik#/media/File:Ugljevikbypopulation.png>

Општина Угљевик има повољан географски положај. Повезана је релативно квалитетном путном мрежом са Бијељином, Тузлом, Зворником. Такође, преко ових градова повезан је и са Босном и Херцеговином у цјелини, као и са Србијом и Хрватском. Површина подручја општине износи 164 km², тако да по величини припада групи мањих општина Републике Српске.

Према последњем збаничном попису становништва који је рађен 2013. године, овдје живи око 15.000 становника у 25 насељених мјеста: Мезграја, Малешевци, Доња Крћина, Горња Крћина, Глиње, Горња Трнова, Доња Трнова, Равно Поље, Коренита, Средња Трнова, Угљевичка Обријеж, Тутњевац, Атмачићи, Јањари, Мукат Станковићи, Сарије, Богутово Село, Угљевик Село, Стари Угљевик, Угљевик, Забрђе, Билалићи, Турсуново Брдо, Јасење и Јасиковац.

Геостратешки положај општине Угљевик је изузетно повољан. Општина се налази на 22 km удаљености од Бијељине, затим 49 km од Тузле, 30 km од Брчког, 165 km од Београда, 144 km од Новог Сада. На удаљености око 70 km од Угљевика је прикључење на паневропски коридор 10, односно ауто пут Е70 Београд – Загреб. Овај путни правац је најкраћа веза са ова два града и преко њих са западном/средњом Европом и југом/истоком Балканског полуострва. Аеродром „Никола Тесла“ у Београду удаљен је 143 km од Угљевика, аеродром у Бања Луци удаљен је 197 km, у Сарајеву аеродром је удаљености 165 km, а аеродром у Тузли 48 km. Најближа лука је у Брчком и удаљена је од општине Угљевик 30 km. Подручје општине Угљевик припада зони умјерено континенталне климе која допире са сјевера. Просјечна годишња температура ваздуха износи 10 °C. Основне карактеристике климе у овом крају су: Љета су топла, а зиме углавном хладне. Најтоплији мјесец је јул са просјечном температуром ваздуха између 20 и 22 °C, а најхладнији јануар, са просјечном температуром од -1 до -2 °C. Због близине и утицаја Панонске низије, годишње осцилације температуре је знатно и износи отприлике 21 – 24 °C.

Вегатациони период у просјеку траје од 150 – 200 дана. Просјечне температуре ваздуха у просјеку износе током вегетационог периода 16 – 18 °C, тиме ово подручје, са становишта пољопривреде, сврстава се у ред средње повољних подручја, како на нивоу Републике Српске, тако и на нивоу Босне и Херцеговине. Годишња количина падавина износи у просјеку 850 mm талога (у облику кише и снијега). Количине падавина током године нису равномјерно распоређене, међутим на овом подручју нема изразито сушних мјесеци.

➤ Демографске карактеристике и кретање укључујући стање дијаспоре

• Укупан број становника

Према попису становништва из 1991. године општина Угљевик је бројала 25.587 становника, насељених у 28 насељених мјеста, организованих у 17 мјесних заједница. Од укупног броја становника, већину становништва чинили су Срби 56,54%, Бошњаци 40,02%, Хрвати 0,21%, Југословени 1,13% и 2,07% из реда осталих. Важно је напоменути да је после потписивања Дејтонског мировног споразума већи дио општине Угљевик припао територији Републике Српске, док су у састав Федерације Босне и Херцеговине ушла насељена мјеста Билалићи, Јасење, Снијежница, Стари Теочак и Теочак – Крстац, те дијелови насељених мјеста Горња Крћина, Јасиковац и Турсаново Брдо и од овог подручја формирана је општина Теочак.

Густина насељености на подручју општине Угљевик је 101 становник по km².

Према резултатима пописа становништва који је извршен у октобру 2013. године², на подручју територије општине Угљевик је на дан 01.10.2013.године било настањено 15.118 становника, насељених у 25 насељених мјеста (организоване у 24 мјесне заједнице), од чега је око 75% сеоско становништво. Осим градског насеља Угљевик, највећа насеља на територији општине су Забрђе, Доња Трнова, Тутњевац и Угљевичка Обријеж.

Од укупног броја становника, 12.964 је било старије од 15 година, док је просјечна старост износила 41,74 година. Највише становника је било у доби 45 до 49 година, чак њих 1.136.

Што се тиче образовне структуре становништва старијег од 15 година, 856 становника било је без икаквог образовања (6,65 %), 1.829 становника са непотпуним основним образовањем (14,22 %), 2.942 становника са завршеном основном школом (22,86 %), 6.085 становника са средњом школом (47,29 %), 252 становника са вишом школом (1,96 %) и 903 становника са завршеним факултетом (7,02 %).

Према процјени Републичког завода за статистику Републике Српске, у свим наредним годинама евидентан је пад броја становника на подручју општине Угљевик. Тако је у 2019. години процијењен број становника износио 14.282 што је за 5,53 % мање у односу на 2013. годину, док је средином 2022. године процијењени број становника износио 13.835 што је 8,49 % мање од последњег пописа становника из 2013. године.

• Старосна и полна структура становништва

У наредној табели приказан је упоредни преглед старосне и полне структуре становништва општине Угљевик. Према старосној структури највећи удио становништва у укупном броју становника има становништво доби од 30 до 64 године, које уједно представља и највећи дио радно способног становништва. Слиједи група становништва старосне доби од 15 до 29 година са учешћем од 19,51 %, група старосне доби од 65 и више са учешћем од 17,50 % док дјеца учествују са 14,25 % у укупном удио становништва. Удио ових категорија приближно је једнак и у 2022. години.

Табела бр. 1: Старосна и полна структура становника општине Угљевик (2013. и 2022. година)

Старосна структура	2013.		Учешће старосних група у укуп.бр.стан.	2022.		Учешће старосних група у укуп.бр.стан.
	М	Ж		М	Ж	
0-14	1.113	1.041	14,25	948	823	12,80
15-29	1.529	1.420	19,51	1.252	1.132	17,24
30-64	3.819	3.550	48,74	3.476	3.323	49,14
65+	1.162	1.484	17,50	1.353	1.528	20,82
Укупно по полу	7.623	7.495	100	7.029	6.806	100
Укупно	15.118			13.835		

²https://www.rzs.rs.ba/static/uploads/bilteni/gradovi_i_opstine_republike_srpske/2023/Gradovi_I_Opstine_Republike_Srpske_2023_WEB.pdf

Према полној структури, учешће жена у укупном броју становника у 2013. године је 49,58 %, док је у 2022. години учешће жена износило 49,19%.

- **Природни прираштај и миграције становништва**

Природни прираштај у општини Угљевик је према подацима Завода за статистику Републике Српске у последњих пет година негативан. Просјечан број рођених у периоду од 2018. до 2022. године је 115, док је просјечан број умрлих 210 из чега се може закључити да, годишње, у просјеку 95 становника више умре него што се роди.

Табела бр. 2: Природни прираштај на подручју општине Угљевик за период од 2018. до 2022. године

Година	Број рођених	Број умрлих	Природни прираштај
2018	110	200	-90
2019	116	192	-76
2020	105	228	-124
2021	115	236	-121
2022	128	196	-68

Извор: Републички завод за статистику Републике Српске

Поред негативног природног прираштаја, на неповољну демографску слику свакако утичу и миграције становништва. Из наредне табеле је видљиво да је миграциони салдо у последњих пет година негативан. Највећи број становника се одсели у друге градове и општине, али и досели из других општина и градова. Разлози за миграцију су бројни, од образовања и запошљавања до трагања за бољим нивоом квалитета живота. Овакав тренд одласка становништва је нарочито присутан код млађе популације.

Општина Угљевик је отворена за све инвеститоре и постоји бројни примјери успјешних људи који су дошли из дијаспоре и помажу развој привреде на овим просторима и тиме подстичу стварање бољих услова за запошљавање и заустављање одласка људи из наше општине.

Табела бр. 3: Миграциона кретања становништва у општини Угљевик за период од 2018. до 2022. године

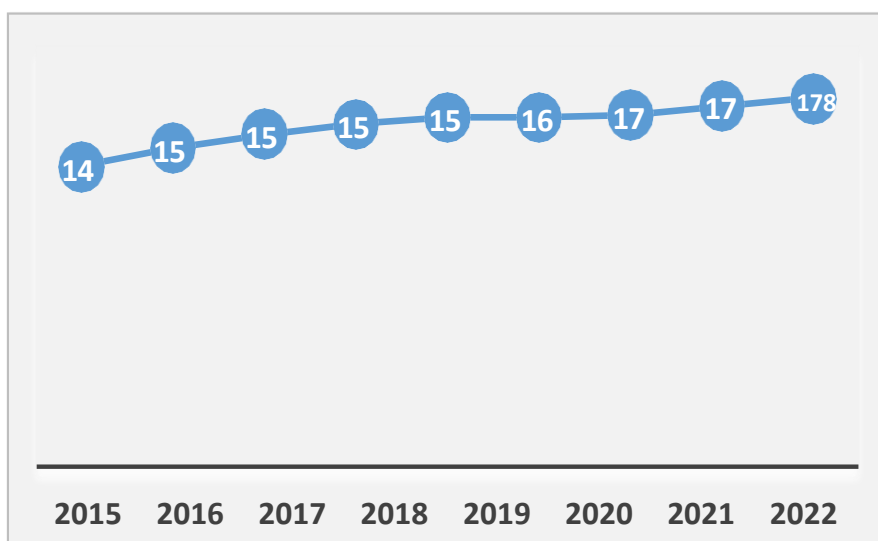
Година	Број досељених				Број одсељених			
	Укупно	из ФБиХ	из БД	Из друг. општ. РС	Укупно	Из ФБиХ	Из БД	Из др. општ. РС
2018	103	28	4	71	153	19	5	129
2019	93	12	7	74	137	27	6	104
2020	105	25	7	73	148	28	6	114
2021	111	18	3	90	157	20	6	131
2022	85	10	2	73	122	26	7	89

Извор: Републички завод за статистику Републике Српске

➤ Преглед стања и кретања на тржишту рада

На основу званичних података, а посматрајући временски период од 2015. до 2023. године стање у области привреде је имало благи тренд раста цијели временски интервал. Број пословних субјеката је од 2015. до 2023. године порастао за око 20%.

Графикон број 1: Број пословних субјеката регистрованих у општини Угљевик, 2015-2023.



Извор: База података из АПИФ-а

Разврставајући привредне субјекте према дјелатностима, изузимајући привредни гигант Рудник и Термоелектрану Угљевик, највише пословних субјеката регистровано је у услужној дјелатности (40%), трговина (28%), угоститељство (11%), саобраћај (10%) и агенције за пружање услуга (11%). Оваква структура локалне привреде је константна, током последњих десет година, а пословни субјекти у наведеним областима и остварују највеће приходе.

Посматрано према облику организовања (Табела бр.4), највише су заступљена друштва са ограниченом одговорношћу, а након тога удружења и акционарска друштва.

Табела бр. 4: Структура предузетника према облику организовања, стање на дан 31.12.2022. године

Сектори дјелатности	Самостално	Оргачки	Укупно
Пољопривреда, шумарство и риболов	4	-	1
Вађење руда и камена	-	-	-
Прерађивачка индустрија	22	-	22
Производња и снабдијевање електричном енергијом, гасом, паром и климатизација	-	-	-
Снабдијевање водом; канализација, управљање отпадом и дјелатности санације (ремедијације) животне средине	-	-	-
Грађевинарство	6	-	6

Трговина на велико и на мало; поправка моторних возила и мотоцикала	71	1	72
Саобраћај и складиштење	16	-	16
Дјелатности пружања смјештаја, припреме и послуживања хране; хотелијерство и угоститељство	20	-	20
Информације и комуникације	5	-	5
Финансијске дјелатности и дјелатности осигурања	-	-	-
Пословање некретнинама	-	-	-
Стручне, научне и техничке дјелатности	10	-	10
Административне и помоћне услужне дјелатности	3	-	3
Јавна управа и одбрана; обавезно социјално осигурање	-	-	-
Образовање	3	-	3
Дјелатности здравствене заштите и социјалног рада	-	-	-
Умјетност, забава и рекреација	-	-	-
Остале услужне дјелатности	22	-	22
Дјелатности домаћинства као послодаваца; дјелатности домаћинства која производе различиту робу и обављају различите услуге за сопствену употребу	-	-	-
Дјелатности екстериторијалних организација и органа	-	-	-
УКУПНО:	182	1	183

Извор: Републички завод за статистику Републике Српске (РЗСРС)

Табела бр.5: Структура предузетника према облику организовања, стање на дан 31.12.2023.

Сектори дјелатности	Самостално	Ортачки	Укупно
Пољопривреда, шумарство и риболов	2	-	2
Вађење руда и камена	-	-	-
Прерађивачка индустрија	22	-	22
Производња и снабдијевање електричном енергијом, гасом, паром и климатизација	-	-	-
Снабдијевање водом; канализација, управљање отпадом и дјелатности санације (ремедијације) животне средине	-	-	-
Грађевинарство	8	-	8
Трговина на велико и на мало; поправка моторних возила и мотоцикала	70	1	71
Саобраћај и складиштење	17	-	17
Дјелатности пружања смјештаја, припреме и послуживања хране; хотелијерство и угоститељство	21	-	21
Информације и комуникације	5	-	5
Финансијске дјелатности и дјелатности осигурања	-	-	-
Пословање некретнинама	-	-	-
Стручне, научне и техничке дјелатности	10	-	10
Административне и помоћне услужне дјелатности	1	-	1
Јавна управа и одбрана; обавезно социјално осигурање	-	-	-
Образовање	3	-	3
Дјелатности здравствене заштите и социјалног рада	-	-	-
Умјетност, забава и рекреација	-	-	-
Остале услужне дјелатности	23	-	23

Дјелат. Домаћинстава као послодаваца; дјелатности домаћинстава која производе различиту робу и обављају различите услуге за сопствену употребу	-	-	-
Дјелатности екстериторијалних организација и органа	-	-	-
Укупно:	182	1	183

Извор: Републички завод за статистику Републике Српске (РЗСРС)

Акционарска друштва и друштва са ограниченом одговорношћу су у приватном власништву и највећи су генератор и прихода и запошљавања. На подручју општине Угљевик регистровано је неколико јавних предузећа, а која су у општинском или државном власништву. Најзначајније је јавно комунално предузеће ЈКП „Компред“ чији је оснивач СО Угљевик. Више информација о ЈКП „Компред“ као важном субјекту за јавне услуге дато у дијелу овог документа који се односи на преглед стања јавне инфраструктуре и комуналних услуга.

Остала наведена предузећа се односе на радне/пословне јединице: ЈП „Поште Српске“, затим Дом здравља, основне, и средња школа, вртић и Дом културе. Ова јавна предузећа запошљавају значајан број радника локално, а због врсте дјелатности имају општи јавни значај. Када је у питању предузетничка дјелатност, према локалном регистру који се води у општинској евиденцији, у 2023. години било је регистровано укупно 178 самосталних предузетника.

Табела број 6: Број регистрованих самосталних предузетника(с.п.) – локални регистар

Врста предузетништва	Број регистрованих самосталних предузетника															Просјек (2018-2022)		
	2018			2019			2020			2021			2022			М	Ж	Σ
	М	Ж	Σ	М	Ж	Σ	М	Ж	Σ	М	Ж	Σ	М	Ж	Σ			
Трговачке радње	2	2	4	1	4	5	1	4	5	2	3	5	4	1	5	2	7	9
Угоститељске радње	3	1	4	3	1	4	1	1	2	2	3	5	3	2	5	3	2	5
Занатске радње	5	5	10	3	2	5	4	1	5	4	2	6	6	4	10	10	7	17
Пољопривредна дјелатност	0	0	0	1	1	2	0	0	0	0	0	0	3	0	3	4	1	5
Превозници	2	0	2	1	0	1	1	0	1	1	0	1	4	0	4	9	0	9
Ауто-школе	0	0	0	0	0	0	0	0	0	0	0	0	0	0	0	0	0	0
Тахи-превозници	0	0	0	0	0	0	0	0	0	0	0	0	2	0	2	1	0	1
Тезге и апијаци	0	0	0	0	0	0	0	0	0	0	0	0	0	0	0	0	0	0
Остали	1	2	3	1	1	2	7	0	7	7	5	12	3	3	6	4	2	6
Укупно	14	12	26	11	12	23	14	6	20	16	13	29	25	10	35	33	19	52

Извор: Регистар општинске управе, Одјељење за привреду

Овдје се ради о дјелатностима које у просјеку запошљавају по један или два радника и генеришу релативно скромније приходе у односу на привредна друштва. Оно што може да забрињава на основу анализираних података јесте тренд благог пада уколико се посматра период од 2019. и 2020. године, што између осталог последица и ЦОВИД-а, а исто тако и о успореној динамици предузетничких активности на подручју општине у претходном периоду. Ако посматрамо укупне приходе пословних субјеката на подручју наше локалне заједнице, они се процењују у износу од око 240 милиона КМ на

годишњем нивоу. Ради се о процјени на основу доступних података из 2016. године и раста индиректних прихода општине у протеклом периоду. Укупни приходи привреде су и поред негативних периодичних утицаја имали благи тренд раста. Изузетак је само 2019. година.

Табела бр. 7: Укупни приходи привреде на подручју општине Угљевик у периоду 2016-2022*

Године	2016	2017	2018	2019	2020	2021	2022
Приходи (у мил.)	210.162	215.251	244.784	232.797	242.636	253.706	336.391

Извор: Процјена Одјељења за привреду и финансије на основу показатеља из 2016. године као полазне основе за анализу;

Процјењени раст укупних прихода је углавном везан за преовлађујуће привредне дјелатности, са производима који су базирани на Акционарском друштву Рудника и Термоелектране Угљевик, затим један мањи дио у дјелатностима које су конкурентне али мање профитабилне, као што су грађевинарство, прерађивачка индустрија, услужне дјелатности, угоститељству, односно све оне које су у систему ПДВ-а те индиректно имају значајно учешће у претходно приказаним подацима о приходима привреде на подручју општине.

- **Број запослених**

Укупан број запослених радника на подручју општине Угљевик према подацима Завода за запошљавање Републике Српске заључно са 31.12.2023.године је 3.769, а незапослених пријављених у Заводу за запошљавање 991 особа (од којих је 642 жене). Тренд раста запослених присутан је од 2015.године, а најизраженији је био у периоду 2015– 2019. година. У структури укупног броја запослених више је мушкараца и то 2.442, него жена којих је 1.327. Од тога највише запослених је у енергетско рударској индустрији, грађевинарству, прерађивачкој (метално-дрвној) индустрији, образовању и саобраћају. Овај дисбаланс у односу на полну структуру запослених је константно присутан на локалном тржишту рада и дијелом се може објаснити чињеницом да је значајан број запослених у енергетско-рударској и прерађивачкој индустрији (дрвопрерада, металопрерада) гдје традиционално и по природи посла доминира мушка радна снага.

Табелабр. 8:Преглед броја запослених на подручју општине Угљевик, по полу

Општина	Пол	2015	2016	2017	2018	2019	2020	2021	2022	2023
Угљевик	свега	3.584	3.656	3.670	3.706	3.828	3.751	3.760	3.710	3.769
	М	2.580	2.614	2.656	2.673	2.759	2.670	2.640	2.561	2.557
	Ж	1.004	1.042	1.014	1.033	1.069	1.081	1.120	1.149	1.212
% учешћа у радној снази	жене	28%	28,5%	27,6%	27,8%	27,9%	28,8%	29,7%	30,9%	32,1%

Извор:Завод за запошљавање Републике Српске, преузето: РЗСРС

Табела бр. 9: Број запослених у пословним субјектима према старосним групама, полу и годинама, општине Угљевик*

Старосна структура запослених		Година										
		2013	2014	2015	2016	2017	2018	2019	2020	2021	2022	2023
15 - 24	Укупно	66	66	70	53	69	74	96	111	114	90	91
	Мушкарци	42	52	58	44	60	64	84	97	91	74	77
	Жене	24	14	12	9	9	10	12	14	23	16	14
25 - 34	Укупно	639	653	604	610	597	579	617	612	619	606	633
	Мушкарци	420	444	422	414	420	396	436	435	416	404	417
	Жене	219	209	182	196	177	183	181	177	203	202	216
35 - 44	Укупно	702	719	742	778	761	807	876	904	944	987	1035
	Мушкарци	520	553	560	566	561	592	617	620	647	655	664
	Жене	182	166	182	212	200	215	259	284	297	332	371
45 - 54	Укупно	1218	1137	1074	1030	974	933	915	898	853	863	869
	Мушкарци	892	825	782	767	730	713	693	672	639	646	638
	Жене	326	312	292	263	244	220	222	226	214	217	231
55 - 64	Укупно	599	745	816	879	935	974	971	920	920	866	833
	Мушкарци	470	588	634	676	721	750	765	710	707	642	616
	Жене	129	157	182	203	214	224	206	210	213	234	217
65 +	Укупно	3	2	7	9	14	20	24	8	15	13	30
	Мушкарци	3	1	6	7	12	16	14	4	10	11	24
	Жене	0	1	1	2	2	4	10	4	5	2	6
Укупно		3227	3322	3313	3359	3350	3387	3499	3453	3465	3425	3491

Када је у питању укупан број незапослених, охрабрује силазни тренд који је присутан још од 2015. године. У структури незапослених, жене и мушкарци данас учествују готово подједнако, с тим да је у претходном периоду било знатно више незапослених мушкараца (Табела бр. 9). То се дијелом може објаснити и чињеницом да је значајан број мушкараца у протеклом периоду брисан са евиденције незапослених на локалном тржишту рада по основу запослења у другим градовима или због одласка у иностранство.

Табела бр.10: Преглед броја лица која траже запослење, по полу (2015-2023.)

Општина	Пол	2019	2020	2021	2022	2023
Угљевик	свега	1.431	1.435	1.349	1.362	991
	Ж	820	880	835	831	642
	М	611	555	514	531	349
% учешћа убр. незапослених	жене	42,7%	38,67%	38.1%	39%	35,21%

Извор: Завод за запошљавање Републике Српске; преузето: РЗСРС

Просјечна исплаћена нето плата у општини Угљевик за 2023. годину је износила 1.550,00 КМ и била је већа од републичког просјека за 276,00 КМ.

Табела бр. 11: Просјечна нето плата по годинама, општина Угљевик

Година	2014	2015	2016	2017	2018	2019	2020	2021	2022	2023
Нето плата, у КМ	1.104	1.142	1.130	1.135	1.176	1.221	1.226	1.267	1.415	1.550

Извор: Завод за запошљавање Републике Српске; преузето: РЗСРС

Тренд раста плата био је присутан у периоду 2014 – 2016. одина, а затим је заустављен 2016. са благим падом, па поново од 2017. до 2023. године поново тренд раста. Видимо из приложених табеларних података да константно у последњих неколико година имамо повећање просјечне нето плате у нашој општини. Ово дијелом указује на чињеницу да је и поред раста запослености у посматраном периоду, продуктивност привредних субјеката остала на истом нивоу.

Табела бр. 12: Запослени у пословним субјектима према степену стручног образовања и полу, годишњи просјек у 2022. године

Р/Б	Степен стручног образовања	Број запослених	Мушкарци	Жене
1.	Доктори наука	7	5	2
2.	Магистри	14	10	4
3.	Висока стручна спрема	793	385	408
4.	Виша стручна спрема	79	41	38
5.	Средња стручна спрема	1338	951	387
6.	Нижа стручна спрема	25	19	6
7.	Висококвалификован	273	249	24
8.	Квалификован	718	641	77
9.	Полуквалификован	33	21	12
10.	Неквалификован	145	110	35
	Укупно запослени	3.425	2.432	993

Од укупног броја запослених у 2022. години, највеће учешће има радна снага средњег нивоа образовања 39,07%, запослени са високом стручном спремом чине 23,15 %, са вишом стручном спремом 2,30 %. Заступљеност запослених са академским титулама магистара и доктора наука је свега 0,61 %.

Од укупног броја запослених 34,86 % је нижа стручна спрема, ВКВ, КВ, ПКВ и НК радници.

Табела бр. 13: Број запослених у пословним субјектима према облику својине, годишњи просјек, 2022. година

Облик својине	Запослени
Укупно	3.425
Државна	715
Приватна	668
Задружна	12
Два и више облика	2.030

Уколико се посматра број запослених према облику својине у 2022. године на подручју општине Угљевик, закључује се да је највећи број запослених у мјешовитом сектору 59,27%, приватном 19,50 %, државном сектору 20,88 %, и задружном 0,35 % запослених.

Табела бр.14: Запослени у пословним субјектима према степену стручног образовања и полу, годишњи просјек у 2023.години

Р/Б	Степен стручног образовања	Број запослених	Мушкарци	Жене
1.	Доктори наука	5	3	2
2.	Магистри	15	10	5
3.	Висока стручна спрема	855	408	447
4.	Виша стручна спрема	74	37	37
5.	Средња стручна спрема	1.371	961	410
6.	Нижа стручна спрема	15	6	9
7.	Висококвалификован	263	243	20
8.	Квалификован	731	651	80
9.	Полуквалификован	33	18	15
10.	Неквалификован	129	99	30
	Укупно запослени	3.491	2.436	1.055

Од укупног броја запослених у 2023. години, највеће учешће поново има радна снага средњег нивоа образовања 39,28%, запослени са високом стручном спремом чине 24,49 % , са вишом стручном спремом 2,12 %. Заступљеност запослених са академским титулама магистара и доктора наука је свега 0,57 %. Од укупног броја запослених 33,54 % је нижа стручна спрема, ВКВ, КВ, ПКВ и НК радници. Овај процентуални однос је константан.

Табела бр. 15: Број запослених у пословним субјектима према облику својине, годишњи просјек 2023. године

Облик својине	Запослени
Укупно	3.491
Државна	723
Приватна	641
Задружна	11
Два и више облика	2.116

Уколико се посматра број запослених према облику својине у 2023. године на подручју општине Угљевик, закључује се да је највећи број запослених у мјешовитом сектору 60,61%, приватном 18,36 %, државном сектору 20,71 %, и задружном 0,32 % запослених.

- **Пољопривреда**

Пољопривреда представља једну од кључних дјелатности становништва на подручју општине Угљевик. Производња у пољопривреди се углавном одвија у оквиру индивидуалних домаћинстава за сопствене потребе, али постоји и одређен број већих пољопривредних произвођача који своје производе пласирају на различита тржишта. Према природним условима, односно пољопривредним површинама и карактеристикама, подручје општине је погодно за примарну пољопривреду производњу: воћарство, пчеларство, ратарство и сточарство.

- **Анализа земљишних ресурса општине Угљевик**

Укупна површина од 16.415 ха сврстава Угљевик међу мање општине у Републици Српској, која у њеној укупној површини учествује са свега 0,66%. Иако транзицијски процес, када је у питању власништво над земљиштем, још увијек није у потпуности завршен, ипак је највећи дио пољопривредног земљишта у приватном власништву, док је јавно власништво у нешто већем проценту присутно код непољопривредних категорија земљишта (Табела 16).

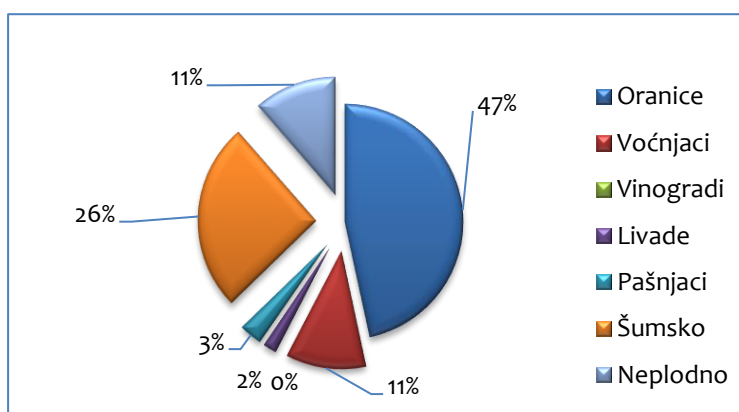
Табела бр.16: Земљишне површине општине Угљевић према начину кориштења и власништву (2022)

	Оранице	Воћњаци	Виногради	Ливаде	Пашњаци	Шумско	Неплодно	Укупно
Површина у ха								
Приватна	7.296	1.671	2	290	462	3462	217	13.400
Јавна	357	143	0	20	53	785	1,657	3.015
Укупно	7.653	1.814	2	310	515	4247	1,874	16.415
Удио у %								
Приватна	95,3	92,1	100,0	93,5	89,7	81,5	11,6	81,63
Јавна	4,66	7,88	0,00	6,45	10,29	18,48	88,42	18,37
Укупно	100,00	100,00	100,00	100,00	100,00	100,00	100,00	100,00

Извор: Одјељење за пољопривреду општине Угљевић

Према структури земљишних површина у приватном власништву (Графикон бр 2.), општина Угљевић има одличне услове за пољопривредну производњу. Учешће пољопривредног земљишта износи 63%, а чак 47% су оранице. Готово 95% пољопривредног земљишта је обрадиво, а у обрадивом земљишту оранице чине 78,10%. Воћњаци са високих 11% у укупним површинама потврђују позицију Угљевића као општине са традицијом у воћарској производњи, а значајне ораничне површине пружају могућност диверзификације ратарске производње, али, што је још значајније, могу бити стављене у функцију производње сточне хране и, у том смислу, представљају битан предуслов за развој сточарства.

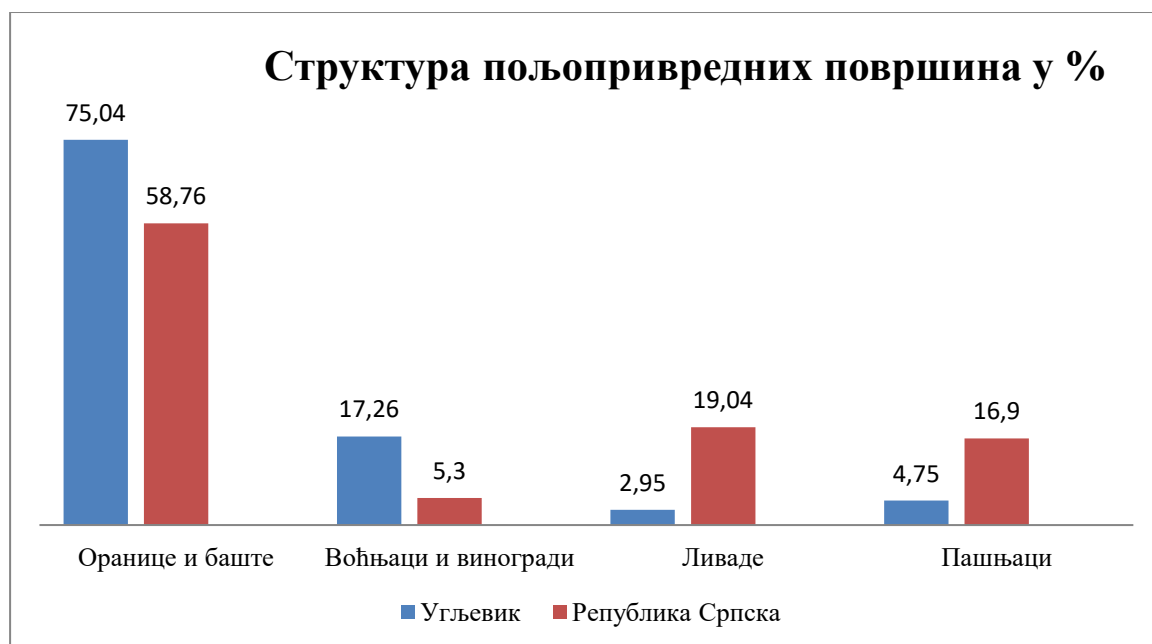
Графикон бр. 2: Структура земљишних површина општине Угљевић (2022.)



Извор: Републички завод за статистику РС

Структура земљишта Угљевика је повољнија од просјека Републике Српске, јер у Републици Српској учешће обрадивог у пољопривредном земљишту износи 83,10%, а удио ораница у обрадивом 70,59%. И структура пољопривредних површина у Угљевик у је повољнија него у РС, због вишег удјела ораница и воћњака, односно оних категорија пољопривредног земљишта које су најзначајније за интензивну пољопривредну производњу.

Графикон бр. 3: Структура пољопривредних површина у Републици Српској и општини Угљевик



Извор: Републички завод за статистику РС

Док у остатку Републике Српске ливаде и пашњаци чине више од трећине пољопривредних површина, у општини Угљевик тај је удио испод 8%. С друге стране, учешће ораница у пољопривредним површинама у Угљевик у износи три четвртине, наспрам нешто изнад половине (58,76%) у Републици Српској, док је учешће воћњака у пољопривредним површинама у Угљевик у (17,26%) троструко веће него у Републици Српској (5,3%). Због свега реченог, учешће општине Угљевик у пољопривредним, обрадивим, ораничним и површинама под воћњацима у Републици Српској је значајно веће од њеног учешћа у укупној територији Републике Српске (0,66%). Удио Угљевика у укупним пољопривредним површинама Републике Српске је 1%, у обрадивим 1,2%, у ораницама 1,3%, а у воћњацима чак 3,2%.

Када је ријеч о производној вриједности земљишта, односно његовом производном квалитету и капацитету за пољопривредну производњу, ситуација је неповољнија. Према категоризацији земљишта, која је урађена за потребе израде Просторног плана општине Угљевик, земљиште на териорији општине се одликује изразитом хетерогеношћу. Најзаступљенија су земљишта треће (23,2%), друге (19,7%), шесте (16,8%), пете (14,4%), седме (10,2%), четврте (9,3%) категорије земљишта, док најкавалитетније, земљиште I категорије (4,7%) и најмање квалитетно, земљиште VIII категорије (1,5%) имају значајно мање учешће.

Тло је на овом подручју кисело, што погодује само одређеном броју воћних култура. За највећи дио биљне пољопривредне производње би, с циљем поправка квалитета и плодности тла, а тиме и обима производње која се на њему одвија, било неопходно вршити калцификацију. Међутим, и поред тога што су за провођење калцификације предвиђене и субвенције у оквиру буџетске подршке Министарства пољопривреде, водопривреде и шумарства РС, произвођачи ову мјеру проводе јако ријетко.

Узме ли се у обзир чињеница да се приликом Пописа становништва 2013. године 2.419 домаћинстава Угљевићу изјаснило да се бави пољопривредном производњом, просјечна величина пољопривредног посједа у општини Угљевић износи 4,25 ха, а просјечно газдинство располаже са 4,05 ха обрадивог земљишта.

- **Анализа стања примарне пољопривредне производње**

Захваљујући повољној структури пољопривредног земљишта, на територији општине Угљевић се успјешно одвија биљна и анимална пољопривредна производња. Биљна производња се односи доминантно на воћарску производњу, у којој Угљевић традиционално заузима истакнуто мјесто, те на ратарско-повртларску производњу, док у анималној производњи најзначајније мјесто заузима говедарство оријентисано на производњу млијека, уз нешто мање значајно присуство това и узгој других врста стоке.

- **Биљна пољопривредна производња**

Ратарско-повртларска производња

Структура кориштења ораничних површина Угљевићу се у последњем петогодишњем периоду за који постоје доступни статистички подаци (2018-2022) није значајније мијењала (Табела бр.17).

Табела бр.17: Ораничне површине у Општини према начину кориштења (2018-2022)

Година	Укупно	Засијане оранице			Угари и необрађено	
	Оранице	Укупно	Жита	Поврће		Крмно биље
2018	7 296	7 110	5 517	605	958	186
2019	7 286	7 182	5 635	619	1 163	104
2020	7 286	7 128	5 613	494	1 005	158
2021	7 286	7 117	5 600	490	1 013	169
2022	7 270	7 110	5 650	463	997	160
Индекс 2018=100	99,64	100	102,41	76,53	104,07	86,02

Извор: Републички завод за статистику РС

Засијане оранице се доминантно користе за производњу жита, док су крмно биље и поврће заступљени у мањој мјери. Производи са вишом тржишном цијеном као што су индустријско, љековито и ароматично биље још увијек нису присутни у производној

пракси на ораницама Угљевика. Петогодишњи период је обиљежен побољшањима која се огледају у смањењу необрађених ораница и угара.

а) Производња жита

Иако су најзначајније ораничне површине засијане житима, производња жита у општини Угљевик је, највећим дијелом у функцији сточарске производње, односно доминантно је намијењена за исхрану стоке, те су најзначајнији произвођачи жита и произвођачи са највећим површинама под житима управо они који пољопривредни произвођачи који имају највише сточног фонда.

Меркантилни кукуруз је најзаступљенија житна култура, а од стрних жита највеће ораничне површине су засијане пшеницом.

Табела бр.18: Пожњевене површине и производња жита у Општини (2018-2022)

Усјев	2018	2019	2020	2021	2022	Индекс
						2018=100
Пожњевене површине (ха)						
Пшеница	1.600	1.650	1.680	1.640	1.700	106,25
Кукуруз	3.895	3.965	3.910	3.940	3.920	100,65
Јечам	12	10	12	10	15	125
Тритикале	10	10	11	10	15	150
Укупна производња (т)						
Пшеница	6.080	8.250	6.720	7.380	27.048	
Кукуруз	11.685	5.948	23.460	25.610	25.720	
Јечам	47	50	48	45	66	140,43
Тритикале	41	50	44	45	67,5	135
Просјечан принос (т/ха)						
Пшеница	3,8	5	4	4,5	4,5	118,42
Кукуруз	3	1,5	6	6,5	3,2	106,67
Јечам	3,9	5	4	4,5	4,1	105,13
Тритикале	4,1	5	4	4,5	4,2	102,44

Извор: Републички завод за статистику РС

Површине под пшеницом су се у посљедњих пет година континуирано повећавале. Најзаступљенија житна култура је меркантилни кукуруз, што потврђује оријентисаност ратарске производње у Угљевик у производњу сточне хране. Производња јечма и тритикалеа је симболична.

Подаци о производњи и приносима указују на ниске и веома нестабилне приносе. У цјелокупном посматраном петогодишњем периоду, приноси жита су испод просјека Републике Српске. Посебно ниски приноси су остварени у производњи најзначајније житне културе у ратарству Угљевика, кукуруза.

б) Производња крме

Производња крме се одвија на ораницама, узгојем луцерке и дјетелине за сијено, те симболичним површинама осталих крмних усјева као и кошењем ливада, пашњака, воћњака, угара и парлога. Производња осталих крмних усјева за производњу кабасте сточне хране није заступљена.

в) Производња поврћа

Производња поврћа, укључујући меркантилни кромпир се у Угљевику одвија на површинама које су у последњем петогодишњем периоду заузеле, са благим осцилацијама, око 10% засијаних ораничних површина, а нешто изнад 8% расположивих ораничних површина. И поред солидних услова, производња поврћа на територији општине Угљевић има одлике екстензивне производње, која притом стагнира. Одвија се углавном на отвореном, а њоме се бави велики број мјешовитих газдинстава, с циљем задовољавања сопствених потреба и обезбјеђивања додатног прихода. Газдинства се одликују и лошом техничко-технолошком опремљености и ниским нивоом примјене савремених агро-техничких мјера. Наводњавање, које је у производњи поврћа изразито значајно се не примјењује.

Кромпир и пасуљ су доминантни усјеви, а све остале повртне културе су присутне на веома скромним површинама које указују на доминантну производњу за задовољавање потреба сопственог домаћинства. Приноси су изразито ниски и варијабилни, зависни у потпуности од временских услова. Одсуство наводњавања, неадекватан квалитет тла, лоша образовна структура пољопривредних произвођача, низак ниво специјализације, те знања о сортименту, технологији узгоја, заштити здравља биљака су међу најзначајнијим разлозима за овакво стање.

Ниски и нестабилни приноси остварени на малим парцелама резултирају малим укупним обимом производње и чине произвођаче неконкурентним, а производњу недовољно атрактивном. Већи произвођачи производе продају навелико на пијаци у Бијељини по неповољним продајним цијенама, јер нису у стању конкурисати производима из Србије и Македоније који се често на тржишту појаве и захваљујући нелегалном, односно нерегистрованом преласку границе. У Угљевику не постоји зелена пијаца на којој би произвођачи могли локално пласирати производе у свјежем стању, као ни капацитети за складиштење, чување, дораду или прераду поврћа.

г) Воћарство и виноградарство

Производња воћа у Угљевику има дугу традицију и ова општина је у ширим оквирима од давнина препозната као воћарски крај. То потврђује чињеница да се воћњаци простиру на 17,26% пољопривредних, а на 18,1% расположивих обрадивих површина. Иако се у Угљевику узгајају разноврсне воћне врсте, општина је препознатљива и најдужу традицију има у производњи шљиве. Општинска администрација је помоћ у развоју воћарске производње у последњим декадама усмјерила у подизање нових засада шљиве.

Табела бр. 19: Број родних стабала, производња и приноси у воћарству у општини Угљевик за 2021. годину

Засади	2021. ГОДИНА								
	јабука	крушка	шљива	трешња	вишња	бресква	кајсија	дуња	ораси
Број родних стабала	18.150	18.690	412.600	7.990	2.130	980	930	910	5.450

Извор: Републички завод за статистику РС

Поред традиције у бављењу воћарством и повољним условима за њен развој, територију општине Угљевик карактерише и једна компаративна предност. Наиме, на територији општине се налазе микролокације са посебно повољним климатским условима за производњу воћа што омогућава неколико дана раније сазријевање, а тиме и постизање боље цијене на тржишту.

Газдинства која се баве производњом воћа, као и у осталим гранама примарне пољопривредне производње одликује доминантно старија радна снага, застарјели насади и опрема, те неспремност да се носи са изазовима које су донијеле глобалне климатске промјене због непостојања система за наводњавање и протуградне заштите. И воћарство, као и остале гране карактерише велики број малих произвођача, испарцелисаност и мале појединачне количине производа. На подручју нема слободних већих парцела на којима би се могли заснивати нови, модерни засади за интензивну производњу воћа. На територији општине су недовољни капацитети хладњача, што значајно смањује могућност чувања производа и њиховог пласмана на тржиште у периодима када су продајне цијене повољније. Овакви капацитети постоје само у селу Тутњевац, али су њихови капацитети недовољни да прихвате производњу из осталих села, будући да је Тутњевац село са највећим бројем родних стабала шљиве и генерално најразвијенијом воћарском производњом. Поред Тутњевца, по производним капацитетима и обиму производње се издвајају још и Угљевик, Доња Трнова и Забрђе.

- **Сточарство**

Сточарство се сматра најзначајнијим сегментом пољопривредне производње, те је у стручној и научној пракси индикатор развијености цијелог пољопривредног сектора. Према том критеријуму, земљама развијене пољопривреде се сматрају оне у чијој укупној вриједности пољопривредне производње доминирају производи сточарства. И поред повољних природних услова за сточарску производњу у Угљеву, који се огледају у повољној клими и расположивим травнатим и ораничним површинама за производњу суше и сочне кабасте и концентратне сточне хране, сточарство је у Угљеву још увијек екстензивно. Иако постоји одређен број крупних, комерцијалних произвођача, који су доминантно орјентисани на производњу млијека, ипак је цјелокупна слика резултата који се постижу у сточарству, као и кретања и трендови и у броју животиња и у оствареној производњи још увијек далеко испод нивоа који би се могао оцијенити задовољавајућим и далеко испод производног капацитета самих животиња и природних услова за сточарство у општини.

Табела 20: Бројно стање сточног фонда у општини Угљевић (2017-2021)

Врста	Број грла/година				
	2017	2018	2019	2020	2021
Говеда	3 866	3 880	3 848	3 812	3 819
Овце	2 109	2 114	2 105	2 094	2 080
Козе	136	133	126	130	124
Свиње	7 622	7 602	7 560	7 535	7 499
Перад	45 489	45 550	45 350	45 185	45 048

Извор: Републички завод за статистику РС

Подаци у претходној табели указују на стагнацију у броју свих врста домаћих животиња у општини Угљевић. Ове податке, који су добијени из евиденције Републичког завода за статистику Републике Српске, а које доставља општинско одјељење за пољопривреду, потребно је узети са резервом, јер за сада не постоји разрађен поуздан систем прикупљања података о бројном стању стоке да би се подаци могли сматрати у потпуности ажурним. Међутим, ипак је очито да посљедњи шестогодишњи период у Угљевићу није обиљежен растом. Штавише, дошло је до пада броја свих врста стоке. Оно што посебно забрињава јесте пад броја музних крава, као и низак удио производње за тржиште у укупној производњи, будући да је производња млијека и до сада била дефинисана на једно од стратешких опредјељења у развоју пољопривредне производње.

Пољопривредну производњу у Угљевићу одликује низак ниво специјализације, те се доминантно ради о великом броју малих посједа на којима се одвија разноврсна производња у практично свим насељима. Када је у питању сточарска производња, највећи број регистрованих газдинстава се налази у селу Забрђе (14,89%), затим слиједе Коренита, Доња Трнова, Тутњевац са по око 13% учешћа у укупном броју фарми, што значи да је у ова 4 насеља смјештено више од половине (око 55%) укупно регистрованих пољопривредних газдинстава. У говедарству су највећи потенцијали сконцентрисани у насељима Тутњевац, Забрђе, Јањари и Доња Трнова. Овчарска производња је најсконцентрисанија у Доњој Трнови, Забрђу, Угљевићу, Малешевцима и Тутњевцу. Број коза и коња је симболичан, а за свињогојство су најзначајнија насеља Коренита, Тутњевац, Доња Трнова, Забрђе и Угљевичка Обријеж. Према броју перади, највећи потенцијал за перадарство је сконцентрисан у Забрђу, Угљевичкој Обријежи, Угљевић Селу и Малешевцима. Говедарство је најмасовнија и најзначајнија анимална производња. Овчарство и козарство је веома мало заступљено. Постоји неколико фарми које се успјешно баве товом свиња.

Табела 21: Производња сточних производа у општини Угљевић (2017-2021.)

Показатељ	Година				
	2017	2018	2019	2020	2021
Произведено (000 л)	1 457	1 455	1 442	1 435	1 436
Откупљено (000 л)	1 330	1 326	1 314	1 305	1 309

Откупљено (%)	91	91	91	91	91
Број мужених крава	765	760	755	750	752
Принос по крави (л)	1 922	1 915	1 910	1 910	1 910
Број мужених оваца	737	732	727	725	721
Овчије млијеко (000 л)	43,5	42,5	41,4	41,3	41,1
Просјек по овци (л)	59	58	57	57	57
Број стриженых оваца	1 755	1 750	1 740	1 735	1 730
Произв. вуне (кг)	4475	4375	4176	4132	4120
Просјек по овци (кг)	2,55	2,5	2,4	2,38	2,38
Број мужених коза	51	49	46	48	45
Козије млијеко, л	7 650	7 350	6 900	7 200	6 750
Просјечно по кози/ л	150	150	150	150	150
Број кока носиља	6 230	6 260	6 190	6 150	6 110
Произв. јаја (000)	1 607	1 615	1 597	1 587	1 576
Принос, ком/коки	258	258	258	258	258

Извор: Републички завод за статистику РС

Подаци о оствареној сточарској производњи такођер показују да постоји велики простор за унапређење, како остварене укупне производње тако и приноса. Постигнути просјечни принос млијека по крави, и поред благог раста је још увијек низак. Ако се има на уму да се подаци приказани у табели односе само на откупљено млијеко на које је остварена премија, а да је удио музних крава које су произвеле ове количине испод 40% укупних музних крава у општини, јасно је да су просјечни приноси још далеко испод овог нивоа.

Подаци о производњи меса, нажалост нису доступни, премда се тов, поготово тов јунади спада у профитабилне производње. Овчије и козије млијеко, вуна и јаја су углавном утрошена на газдинствима или продата локално, мимо званичних канала дистрибуције. Фарме су на овом подручју углавном мале, ријетко са преко 10 производних грла, што представља евидентан проблем и због конкурентности, али и због чињенице да су већи прерађивачи заинтересовани за директну сарадњу искључиво са већим фармерима. Мљекаре су окренуте великим фармерима којих је у Угљевику тек неколико.

• Пчеларство

У Угљевику постоји дугогодишња традиција у пчеларској производњи. Пчеларство у посљедњим годинама биљежи стални раст, који се огледа у повећаном интересу произвођача за овим видом производње и у расту броја пчелињих друштава, односно кошница на подручју Угљевића.

Табела бр: 22: Број кошница и остварена производња меда у општини Угљевик (2016-2023)

Показатељ	Година								Индекс 2016=100
	2016	2017	2018	2019	2020	2021	2022	2023	
Број кошница	2 232	2 327	2 081	2 234	4 071	3 536	4 322	4 011	179,7
Производња меда, кг	17 856	19 578	18 729	19 660	35 825	27 580	30 254	25 300	141,68
Производња по кошници у кг	8	8,4	9	8,8	8,8	7,8	7	6,30	78,75

Извор: Републички завод за статистику РС

Из претходне табеле је јасно да је посљедњи шестогодишњи период у Угљевуку обиљежен снажним растом броја кошница. Мед са простора Угљевика се одликује високим квалитетом, захваљујући разноврсној пчелињој паши и богатом флористичком саставу вегетације. Производи се багремов, ливадски, цвјетни, липов мед, те у нешто мањем обиму и нередовно и шумски мед, медљиковац. Продајна цијена меда се креће у распону од 15-20 КМ/кг. Већина произвођача успије комплетну производњу продати на кућном прагу. Рентабилност производње и сигуран пласман производа су разлози растућег интереса за бављење овом врстом производње, што са собом носи и ризик да се у производњу упуштају и произвођачи који немају нити искуства нити довољно знања за ову врсту активности. Удружење пчелара „Мајевичка кошница“ је веома активно и у успостављању сарадње са пчеларима из окружења. Успоставили су трајну квалитетну сарадњу са пчеларима из сусједних општина у Републици Српској, али и из Србије, из мачванског региона.

• Туризам

Туризам је сам по себи грана привреде која је главни покретач привредног развоја у свијету, битна привредна грана која води ка модернизацији и бржем регионалном развоју, те својим дјеловањем повезује народе и земље различитих демографских, расних и религијских обиљежја.

Улагањем и развојем туризма, као једне од најзначајнијих привредних грана у свијету доприносимо убрзаном привредном развоју Општине. Туризам је развојна шанса, која је већ препозната и у фази је експанзије на свјетском тржишту.

Преузете су почетне активности на реализацији пројекта туристичке сигнализације. У буџету општине Угљевик за 2024. годину планирана су средства за реализацију пројекта и постављање туристичке сигнализације према значајним туристичким локалитетима и објектима од културног, природног и историјског значаја.

Традициоанлно у Угљевику, сваке године, одржава се **Сајам шљиве, ракије и меда** у организацији Агенције за развој малих и средњих предузећа и Општине Угљевик. Сајам привуче велики број излагача и посјетилаца, уз велику медијску пропраћеност.

Дужи низ година, у оквиру манифестације „Видовданске свечаности“ у Угљевику се одржава и **Сајам народних рукотворина** у организацији Црквене општине Угљевик, Кола српских сестара „Света Марија Магдалина“ Борачке организације Угљевик, Агенције за развој малих и средњих предузећа, Центра за културу „Филип Вишњић“, под покровитељством Општине Угљевик.

Велики допринос развоју туризма на подручју општине даје и одржавање бицикличке трке **„Виа Мајевица“** које пружа могућности упознавања културно историјских знаменитости и пејзаже мајевичког краја.

Ова активност је настала у оквиру сарадње пет локалних заједница које се простиру на подручју Мајевице, односно општина Челић, Лопаре, Сапна, Теочак и Угљевик које су још 2019. године започеле пројекат афирмације природног и културно-историјског наслијеђа као туристичког добра.

Планина Мајевица са својим природним богатствима је идеално мјесто за рекреацију и одмор, што представља повољан амбијент за развој сеоског туризма и афирмисање Мајевице као туристичке атракције.

На подручју општине Угљевика регистровани су слједећи пружаоци услуга смјештаја:

1. Хотел Атлас- 100 лежајева; са четири звјездице.
2. ДОО „САС“ Прибој, ПЈ Угљевик - 8 соба; друга категорија са двије звјездице;
3. „Еурека“- 5 соба (3 двокреветне и 2 трокреветне); друга категорија са двије звјездице;

У периоду од јануара до октобра 2023. године, евидентирано је 1925 долазака туриста. Број ноћења туриста који су остварили у поменутом периоду износи 5210. У поређењу са 2022. годином, евидентан је пораст броја ноћења туриста.

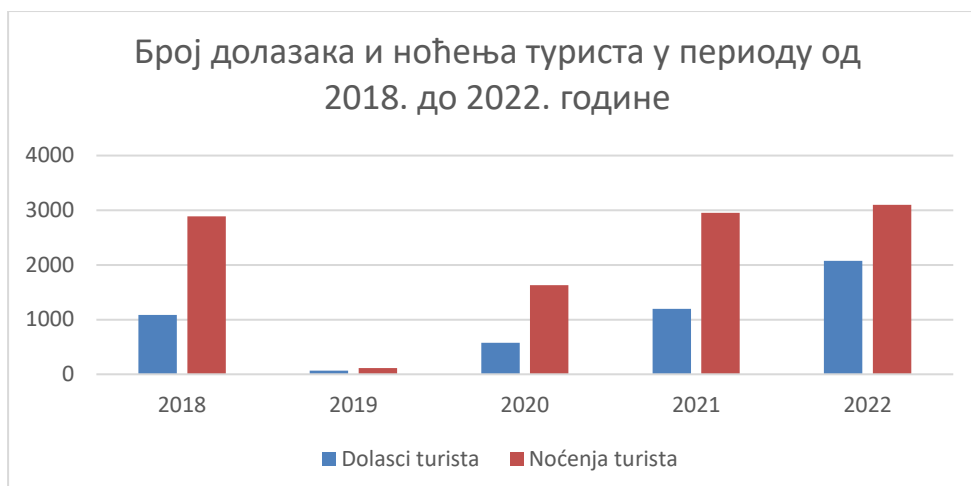
Укупан број ноћења домаћих и страних приказан је у следећој табели.

Табела бр. 23: Доласци и ноћења туриста на подручју општине Угљевик у периоду 2018-2022. године

Година	Доласци туриста			Ноћења туриста		
	Домаћи туристи	Страни туристи	Укупно	Домаћи туристи	Страни туристи	Укупно
2018	330	757	1 087	635	2 252	2 887
2019	64	/	64	116	/	116
2020	436	137	573	1 035	596	1 631
2021	667	529	1 196	1 800	1 155	2 955
2022	942	1 134	2 076	1 227	1 872	3 099

Стање долазака и ноћења туриста на општини Угљевик, може се виђети из следећег графика:

Графикон бр.4: Број долазака и ноћења туриста у периоду од 2018-2022.године



У 2022. години израђен је пројекат Музејског комплекса родне куће „Филипа Вишњића“ на подручју Горње Трнове који је од примарног значаја за развој туризма на овом подручју.

Реализација овог пројекта има за циљ приказивање традиционалног сеоског живоата, с краја XVIII почетком XIX вијека. Посјетиоци на овој дестинацији добили би увид у културно-историјско наслеђе овог простора. На тај начин пројекат ће снажно допринијети квалитетнијој валоризацији руралног туризма дестинације и повећању броја туриста. Уједно би се ојачале везе између Града Лознице и Општине Угљевик у циљу повезивања двије локације од културног значаја, одржавања заједничких културних догађаја, као и формирања заједничке туристичке понуде и наставка сарадње у виду реализације сличних пројеката.

У наредном периоду планиран је и наставак реализације пројекта „Изградње и уређења туристичко-излетничког центра језеро Мезграја“ који ће бити подржан од међународних фондова као и од стране општине Угљевик. Пројекат је кандидован од стране пројектног тима Општине Угљевик у сарадњи са ОСЦЕ-ом и пројектним тимом пет Мајевичких Општина.

Програмом рада Туристичке организације општине Угљевик, по први пут у Угљевику, успјешно је реализован пројекат „Зимско село“ у Угљевику, под покровитељством Општине Угљевик.

Општина Угљевик има неколико локалитета са природним атракцијама, као и неколико локалитета од културно-историјског значаја.

Привлачни локалитети са природним атракцијама који се издвајају су:

- Отворени комплекс базени Угљевик;
- Музејски комплекс родне куће „Филипа Вишњића у Горњој Трнови;
- Новакова пећина у Горњој Трнови;
- „Новаков“ видиковац у Горњој Трнови;
- Водопад Скакавац или водопад Бањица (различити извори у литератури) у Бањици;
- Шупља стијена у Доњој Крћини;
- Мезграјско језеро у Мезграји;
- Извориште „Чесме“ у Тутњевцу

- Борова шума изнад Угљевика;
- Етно поставка и спомен обиљежје у Коренити;
- Радина језера у Угљевичкој Обријежи;
- Видиковац „Нијемац“ у Угљеву;
- Воденица „Станкић“ у Мезграји;
- „Колонино“ излетиште у Угљеву;
- Излетиште „Јовановића брдо“ у Малешевцима.

Закључак:

Локално тржиште рада у општини Угљевик је релативно задовољавајуће по својим основним показатељима, укупном броју запослених и незапослених. Постоји повољан тренд када се посматра пораст броја запослених, такође и смањење броја незапослених. Добре трендове по питању запошљавања је пратио пораст плата, али то није било довољно да се задржи становништво.

Између осталог велики број младих, односно радно способних је у последње вријеме запослење тражило и нашло у иностранству. Бољи стандарди у земљама запада су условили да дође до одлива радне снаге са локалног тржишта рада.

Анализирани подаци указују на потребу стратешких интервенција на тржишту рада, прије свега у сфери подстицања запошљавања (посебно женске радне снаге) и креирања боље плаћених радних мјеста. Предуслов за то је редефинисање садашње структуре локалне економије која се базира на производњи основних сировина или производа са нижим фазама прераде, а гдје због природе посла, доминантно учествује мушка радна снага. Истовремено, потребно је радити на јачању понуде радне снаге и унапређењу њихове квалификационе структуре, прије свега кроз програме формалног и неформалног образовања, како би се адекватно одговорило како садашњим тако и будућим потребама тржишта рада.

У структури локалне економије области које имају изражену развојну перспективу су: прерађивачка индустрија, пољопривреда и туризам са пратећим услужним дјелатностима.

У области прерађивачке индустрије са аспекта броја запослених, прихода, тржишне оријентације и са дугорочним трендом развоја издваја се енергетика и рударство, дрвопрерада, потом металска индустрија.

Пољопривреда је од виталног значаја за нашу локалну заједницу, омогућава запошљавање и пружа основне услове за живот значајном броју индивидуалних пољопривредника и чланова пољопривредних домаћинстава/газдинстава. Развој перспективе пољопривреде потребно је изоштрити сталним технолошким унапређењима, стручном подршком, иновативним приступом у савременијим методама пољопривредне производње, производње за тржиште, итд. У том смислу акценат је потребно ставити на оне области пољопривредне производње гдје општина Угљевик има компаративне предности (са географским поријеклом већ препознатљиве и тржишно прихваћене производе) и гдје су приноси по јединици површине највећи обзиром науситљеност посједа и тренутну структуру. Потребно је будући развој пољопривреде посматрати наначин да омогући довољан извор прихода како би се млади запошљавали као пољопривредници и да би се задржали на селу.

Туризам са пратећим услужним дјелатностима је област гдје су расположиви потенцијали врло мало искориштени, а гдје је могућност развоја веома изражена. Тренутно за ту област су значајни мањи и још увијек недовољно развијени угоститељско-туристички капацитети и понуда услуга. У скоријем периоду, са

проактивним приступом свих релевантних субјеката, туризам би на овом подручју могао дати значајне директне и синергетске ефекте – изградња и развој свих капацитета у различитим видовима туристичке понуде (екотуризам, сеоски, вјерски и културни туризам), те повезивање туризма и осталих пратећих дјелатности од пољопривреде до занатских услуга.

➤ Преглед стања и кретања у области друштвеног развоја

На подручју општине Угљевик васпитно образовни процес реализује се кроз рад једне предшколске установе, три основне школе и једног средњошколског центра. Поред тога, дјелују и двије предшколске установе – клуб за дјецу у којима борава дјеца од јасличког до старијег вртићког узраста.

• Предшколско образовање

Област предшколског васпитања и образовања у Републици Српској регулисана је Законом о предшколском васпитању и образовању³ и другим подзаконским актима. Програми који се реализују у оквиру ове области обухватају низ активности с циљем повећања обухвата дјеце прешколским васпитањем и образовањем, а како би се подстакли физички, интелектуални, социјално – емоционални развој, комуникација, креативност и стваралаштво дјеце. Финансирање ЈУ Дјечијег вртића „Душко Радовић“ Угљевик врши се од стране Општине Угљевик у износу од 72% и на бази партиципације родитеља у износу од 28%. Износ мјесечне партиципације родитеља за цјелодневни боравак је 95,00 КМ мјесечно, за двоје дјеце 120 КМ, за полудневни 35,00 КМ и за продужени боравак учешће родитеља износи 80,00 КМ. Приватни клубови за дјецу се финансирају из властитих прихода.

Укупан број дјеце која су на подручју општине Угљевик обухваћена предшколским васпитањем и образовањем у школској 2021/2022 години износи 215.

Додатно, дјечији вртић „Душко Радовић“ спроводи и припремни предшколски програм за дјецу у години пред полазак у школу, који се организује сваке календарске године у периоду од 01. марта до 31. маја. Овим програмом 2020. године обухваћено је 36 дјеце, 2022. године 25 дјеце и 2023. године 17 дјеце. У 2021. години програм није реализован због пандемије Корона вируса.

Табела бр.24: Преглед броја уписане дјеце у предшколске установе у периоду од школске 2016/2017. године до школске 2021/2022. године:

Школска година	2016/2017	2017/2018	2018/2019	2019/2020	2020/2021	2021/2022
Број предшколских установа	1	1	1	2	3	4
Број дјеце	59	61	99	176	174	215

Извор: Републички завод за статистику Републике Српске

³ Службени гласник Републике Српске, број: 79/15, 63/20 и 64/22

Уколико се осврнемо на последњих пет година, уочавамо да је дошло до знатног повећања дјеце која бораве у предшколским установама. У односу на школску 2016/2017. годину када је само 59 дјеце на подручју општине било обухваћено предшколским васпитањем и образовањем, у школској 2021/2022. тај износ је повећан на 215 дјеце, односно за 156 дјеце више. Међутим, и даље постоји потреба да се повећа обухват дјеце предшколским образовањем, нарочито у руралном подручју општине.

Имајући у виду податак да је у периоду од 2018.-2022. године на подручју општине рођено 573 дјеце (табела бр.25), а која би могла бити обухваћена програмом предшколског образовања, потребно је радити на проширењу постојећих капацитета предшколских установа, али и издвајању средстава и за приватне вртиће – клубови за дјецу на подручју општине.

Табела бр.25: Преглед броја рођене дјеце на подручју општине Угљевик у периоду од 2018 – 2022. године, квалификовано по полу:

Година/пол	2018	2019	2020	2021	2022
мушки	66	58	60	61	68
женски	44	58	44	54	60
Укупно	110	116	104	115	128

Извор: Републички завод за статистику Републике Српске

- **Основно образовање**

Основно образовање и васпитање на подручју општине Угљевик одвија се у три основне школе: Основна школа „Алекса Шантић“ Угљевик, Основна школа „Вук Караџић“ Забрђе и Основна школа „Филип Вишњић“ Доња Трнова.

У школској 2022/23. години укупно је уписано 1.013 ученика.

Од тога, у Основној школи „Алекса Шантић“ Угљевик уписано је 670 ученика, у Основној школи „Вук Караџић“ Забрђе 174 ученика, док је у Основној школи „Филип Вишњић“ у Доњој Трнови уписано 169 ученика. Све три школе имају организован превоз за ученике. Број уписане дјеце у први разред у ове три претходно наведене школе износио је 116 ученика.

У последњих неколико година, углавном због негативног природног прираштаја становништва, примјетно је смањење броја уписаних ученика.

Поредећи податке о броју уписане дјеце у основне школе у последњих пет година, можемо закључити да из године у годину имамо континуиран пад броја уписане дјеце. Тако је у школској 2017/2018. години било уписано 1.061 ученик, док је у школској 2022/23. тај број смањен за 48 ученика.

Табела бр.23.: Преглед броја уписане дјеце у основне школе у периоду од школске 2017/2018. до школске 2022/2023. године:

Школска година	2017/2018	2018/2019	2019/2020	2020/2021	2021/2022	2022/2023
Број основних школа	15	15	15	15	15	15
Број уписане дјеце	1.061	1.045	1.056	1.048	1.030	1.013

Извор: Одјељење за друштвене дјелатности, Општина Угљевик

• Средње образовање

Средње образовање на подручју општине Угљевик одвија се у Средњошколском центру „Михаило Петровић Алас“ и то за сљедеће смјерове:

- Гимназија (општи смјер)
- Електротехника (техничар електроенергетике)
- Машинство и обрада метала (техничар ЦНЦ технологија и бравар – заваривач),
- Економија, право и трговина (царински техничар).

Наставни процес одвија се у двије смјене у којима је запослено 54 професора. Према подацима Републичког завода за статистику Републике Српске, у школској 2021/2022. години уписано је 426 ученика, распоређених у 21 одјељење, што је у односу на школску 2018/2018. годину када је било уписано 483 ученика, мање за 57 ученика. Константан мањи број уписа ученика из године у годину, последица је миграционог кретања становништва, тј. одлазак већег броја ученика у сусједне општине, али и генерално негативног природног прираштаја.

У протеклом периоду знатно су побољшани услови у овој школи, првенствено који се тичу набавке опреме за извођење практичне наставе и просторних капацитета.

• Високо образовање

На подручју општине Угљевик не постоји високошколска образовна установа. Најближи универзитетски центри налазе се у Бијељини и Тузли. Из буџета Општине Угљевик издвајају се средства за стипендирање студената који су остварили право на стипендију након спроведене конкурсне процедуре.

Стипендије за школску 2022/23. годину добило је 72 студената. Висина стипендије за студенте износи 150 КМ, односно 170 КМ, у зависности од оствареног просјека оцјена у претходној години.

Углавном се стипендирају студенти медицине, електротехнике, грађевинарства, машинства, затим професори српског, енглеског и латинског језика, математике, физике, хемије, биологије, електротехнике, историје, а свакако који су први пут уписали одговарајућу годину студија и који се школују на државним високошколским установама у Републици Српској, Босни и Херцеговини и Србији.

Табела бр. 24а): Број редовних студената који су стекли право на стипендију Општине Угљевик и финансијски износи у збиру за све студенте по школским годинама

Година	2015/16	2016/17	2017/18	2018/19	2019/20	2020/21	2021/22	2022/23
Број стипендија	20	19	20	21	63	80	Није расписиван конкурс	72
Износ у КМ	24.500	22.500	24.000	23.500	94.300	121.800	-	104.400

Извор: Општина Угљевик, Одјељење за друштвене дјелатности

Табела бр.24б): Број редовних студената који по аутоматизму добијају стипендије до краја школовања (уз услов прилагања потврда о редовном упису нове школске године): породице РВИ од I до V категорије, ученици генерације, ученици са посебним потребама

Година	2015/16	2016/17	2017/18	2018/19	2019/20	2020/21	2021/22	2022/23
Број стипендија	3	5	4	4	4	2	2	2
Износ у КМ	3.600	5.600	5.000	4.500	3.700	4.500	3.000	2.400

Извор: Општина Угљевик, Одјељење за друштвене дјелатности

- **Здравствена заштита**

Здравствену заштиту и услуге грађанима на подручју општине Угљевик, на примарном нивоу, пружа ЈЗУ „Дом здравља Угљевик“. Ова установа своје услуге грађаним пружа кроз службе породичне медицине, хитне медицинске помоћи, службе лабораторија дијагностике, радиолошке и ултразвучне дијагностике, центра за заштиту менталног здравља (ЦМЗ), центра за физикалну рехабилитацију у заједници (ЦФРЗ), стоматологије, хигијенско-епидемиолошке службе, специјалистичке амбуланте из гинекологије те специјалистичке амбуланте из педијатрије.

Финансира се из средстава Фонда здравственог осигурања Републике Српске, буџета оснивача, наплате извршених услуга од корисника здравствене заштите, донација и других извора финансирања. Значајну улогу у обезбјеђивању здравствене заштите становништва, имају и приватне љекарске и стоматолошке ординације и апотеке. ЈЗУ „Дом здравља Угљевик“ располаже са седам тимова породичне медицине и пет возила хитне помоћи. Хитна помоћ доступна је 24 сата дневно.

У следећој табели приказана је структура запослених радника у Дому здравља Угљевик распоређених по организационим јединицама.

Табела бр. 25: Структура запослених у Дому здравља Угљевик

Р/Б	Организациона јединица	Састав тима	Број запослених
1	Породична медицина	Доктор спец. пор. медицине или доктор медицине друге гране специјализације са додатном едукацијом из породичне медицине (ВСС)	4
		Доктори медицине – специјализанти (ВСС)	3
		Доктор медицине (ВСС)	2
		Виши медицински техничар (ВШС)	5
		Медицински техничар (ССС)	8
		Фармацеутски техничар (ССС)	1
		Укупно	23
2	Хитна медицинска помоћ	Доктор медицине (ВСС)	3
		Медицински техничар (ВШС)	1
		Медицински техничар (ССС)	2
		Возач (ССС)	5
		Укупно	11
3	Служба лабораторија дијагностике	Биохемичар (ВСС)	1
		Виши лаборант (ВШС)	1
		Лаборант (ССС)	2
		Перач лабораторијског посуђа (НК)	1
		Укупно	5
4	Служба радиолошке и ултразвучне дијагностике	Доктор медицине-специјализант (ВСС)	1
		РТГ техничар (ВШС)	1
		Укупно	2
5	Центар за заштиту менталног здравља (ЦЗМЗ)	Специјалиста психијатрије (ВСС)	1
		Логопед (ВСС)	2
		Социјални радник (ВСС)	1
		Окупациони терапет (ВШС)	1
		Медицински техничар ЦЗМЗ-а (ССС)	1
		Укупно	6
6	Центар за физикалну рехабилитацију у заједници (ЦФРЗ)	Специјалиста физијатар (ВСС)	2
		Виши физиотерапеутски техничар (ВШС)	2
		Физиотерапеутски техничар (ССС)	4
		Медицински техничар ЦФРЗ-а (ССС)	1
		Укупно	9
7	Стоматологија	Специјалиста прев. и дјечије стоматологије (ВСС)	1
		Специјалиста ортопедије вилице (ВСС)	2
		Стоматолошки техничар (ССС)	3
		Зубни техничар (ССС)	1
		Укупно	7
8	Хигијенско-Епидемиолошка служба	Санитарни техничар (ВШС)	1
		Санитарни техничар (ССС)	1
		Укупно	2
9	Специјалистичка амбуланта из гинекологије	Специјалиста гинекологије (ВСС)	2
		Доктор медицине – специјализант (ВСС)	1
		Гинеколошки техничар (ССС)	1
		Укупно	4
10	Специјалистичка амбуланта из педијатрије	Специјалиста педијатрије (ВСС)	1
		Педијатријски техничар (ССС)	1
		Укупно	2
11	Служба заједничких	Директор (ВСС)	1
		Шеф рачуноводства (ВСС)	1
		Стручни сарадник за правне послове (ВСС)	1

	послова	Референт анализе и финансијске оперативе (ВСС)	1
		Координатор квалитета (ВСС)	1
		Референт за обраду плате и личних примања (ВСС)	1
		Главна сестра (ВСС)	1
		Референт за лијекове и медицински потрошни материјал (ВШС)	1
		Благајник (ССС)	1
		Техничкисекретар (ССС)	1
		Укупно	10
12	Техничка служба	ИТ администратор (ВСС)	1
		Перач рубља (ССС)	1
		Спремачица (НК)	5
		Укупно	7
УКУПНО организационе јединице		88	

Извор: Подаци ЈЗУ „Дом здравља“ Угљевик

Последњих неколико година константно се ради на побољшању и унапређењу услова за рад ове установе. Једна од већих и значајнијих улагања била су током 2010. године када је Дом здравља у већој мјери реконструисан, а у који су уложена значајна средства од стране Министарства здравља и социјалне заштите Републике Српске и Општине Угљевик. Поред тога, у претходном периоду набањено је и више медицинских апарата који су унаприједили рад ове установе и довели до пружања квалитетнијих и доступнијих услуга грађанима (РТГ апарат, УЗ апарат, аутоматски биохемијски апарат, аутоматски хематолошки апарат, дефибрилатор, санитарско возило).

Када су у питању смртни случајеви усљед различитих обољења, најчешћи узроци смртности су кардиоваскуларна и малигна обољења, те цереброваскуларна обољења.

- **Социјална заштита**

Систем социјалне заштите уређује Закон о социјалној заштити, Закон о дјечијој заштити, Породични закон као и други подзаконски акти.

ЈУ „Центар за социјални рад“ Угљевик је установа социјалне заштите која је основана 1993. године одлуком Скупштине општине Угљевик и врши дјелатности пружања помоћи лицима која се нађу у стању социјалне потребе и предузимања потрбних мјера ради спречавања настајања оваквог стања.

У установи је запослено 19 радника, од тога је 11 радника са високом стручном спремом, 17 са средњом стручном спремом и 1 неквалификовани радник.

Дјелатност установе се финансира из средстава буџета Републике Српске и буџета Општине Угљевик. Из буџета Републике Српске издвајају се средства за финансирање права на новчану помоћ и права на додатак за помоћ и његу другог лица.

У буџету општине обезбјеђују се средства за финансирање права на смјештај у установама, права на збрињавање у хранитељским породицама, права на дневно збрињавање, права на једнократну помоћ, проширена права из социјалне заштите, материјалне трошкове.

Као корисници социјалне заштите осим законом дефинисаних корисника, најчешће су присутни породице и појединци са проблемима у породичним односима, затим породице са члановима који имају одређене проблеме менталног здравља, зависнике од алкохола, насиља.

Према подацима Завода за статистику Републике Српске укупан број пунољетних лица евидентираних као корисника социјалне заштите у 2022. години на подручју општине

Угљевик износио је 3.180, што је за 1.330 корисника више у односу на 2018. годину када је било евидентирано 2.480 пунољетних корисника. Када је у питању број малолетних лица евидентираних као корисника социјалне заштите, у 2022. години евидентирано је 204 лица, док је у 2018. години евидентирано 234 лица.

Највише малолетних лица корисника социјалне заштите је у категорији *угрожени породичном ситуацијом*, чак њих 82.

Табела бр. 26: Број корисника и видови помоћи који се исплаћују путем Центра за социјални рад Угљевик

Право	2018. година			2019. година			2020. година			2021. година			2022. година			2023. година		
	М	Ж	Уку п.	М	Ж	Уку п.	М	Ж	Уку п.	М	Ж	Уку п.	М	Ж	Уку п.	М	Ж	Уку п.
1. Новчана помоћ	21	32	53	22	27	49	21	26	47	23	25	48	26	24	50	27	23	50
2. Додатак на његу и помоћ другог лица	86	91	177	83	85	168	83	102	185	80	128	208	84	122	206	94	124	218
3. Малолетни корисници личне инвалидни не	1	1	2	2	1	3	2	1	3	0	3	3	1	3	4	4	6	10
4. Пунољетни корисници личне инвалидни не	11	5	16	10	7	17	19	15	34	19	16	35	21	16	37	21	19	40
5. Здравствено осигурање			69			62			30			29			27			23
6. Породични смјештај	1	0	1															
7. Смјештај у другу породицу				1	0	1	1	0	1	2	0	2						
8. Помоћ у кући	4	1	5	2	0	2	2	0	2	2	0	2	2	0	2	2	0	2
9. Смјештај у сопствену породицу				4	4	8	4	4	8	4	5	9	5	5	10	5	5	10
10. Трошкови превоза				2	0	2	1	1	2	2	2	4	1	5	6	3	6	9
11. Подршка у изједначавању могућности дјеце са сметњама у развоју	1	1	2	1	3	4	0	3	3	1	1	2	0	1	1	0	0	0
12. Смјештај у установу социјалне заштите пунољетних лица	3	6	9	3	6	9	4	6	10	2	6	8	2	6	8	2	6	8
13. Смјештај у установу социјалне заштите малолетних лица	0	0	0	0	0	0	0	0	0	1	0	1	1	0	1	1	0	1

Извор: ЈУ Центар за социјални рад, Угљевик

- **Рањиве групе**

У рањиве групе становништва, а које је највећем обиму пролазе кроз евиденције центра за социјални рад спадају: дјеца и млади, старије особе, особе са посебним потребама, жене у руралним срединама, повратници, избјегла и расељена лица, лица у стању социјалне потребе, жртве насиља, инвалидна лица и други.

Ова група становништва сусреће се са многобројним проблемима од којих је најизраженија социјална искљученост, посебно у области запошљавања и образовања.

Са сличним проблемима сусрећу се и категорије жена у руралним срединама. Додатно је изражена и искљученост из друштвеног живота, културе, спорта, политичког и уопште јавног живота.

Кад су у питању малољетне особе, на подручју општине у 2022. години евидентирано је једно дијете без родитељског старања, смјештено у дом „Рада Врањешевић“ и 4 дјеце ометених у развоју. У 2023. години броје евидентираних дјеце ометених у развоју је порастао на 10.

Код одраслих особа евидентирано су 23 особе ометене у развоју и 50 особа материјално необјезбјеђених, неспособних за рад и у стању социјалне потребе.

- **Пензионери**

Пензионери као рањива популација становништва у Општини Угљевик своја интересна права остварују у највећој мјери преко постојећег Удружења пензионера. Циљ рада овог удружење јесте да сходно својим могућностима помогне пензионерима у превазилажењу различитих проблема са којима се ова популација сусреће. Најчешће су то акције помоћи/донације за трошкове лијечења, набавку огрева, прославу празника и слично.

Удружење пензионера има своје кацеларије за рад и окупљање што олакшава њихово функционисање. Битну улогу у раду удружења има Општина Угљевик која из буџета издваја значајна средства за рад удружења.

Према подацима Завода за статистику Републике Српске, у периоду од 2018.-2022. године, уочава се стални пораст броја особа која имају право на пензијски доходак. Број пензионера 2018. године износио је 1611 док је тај број у 2022. години износио 1848, дакле 237 више. У истом периоду, број пензионера који примају старосну пензију се знатно повећао, обзиром на то да је 2018. године тај број износио 902 док је 2022. године евидентирано 1164 пензионера корисника старосне пензије. Број пензионера који примају породичне и инвалидске пензије је приближно константан са малим варијацијама из године у годину.

Од 2018. године када је просјечна пензија износила 370,00 КМ, уочавасе стални пораст пензија, па је тај износ у 2022. години износио 515,13 КМ. Иако је континуирано присутан пораст износа пензије, просјечни износи пензија су и даље недовољни за задовољење основних животних потреба ове групе популације.

Табела бр. 27: Подаци о броју пензионера у Општини Угљевик, за период од 2018. до 2022. године

Врста пензије	Број пензионера на дан 31. децембар				
	2018.	2019.	2020.	2021.	2022.
Старосна	902	949	1.057	1.069	1.164
Инвалидска	144	145	141	139	137
Породична	563	558	568	554	547
Остале	2	2	2	2	-
Укупно	1.611	1.654	1.768	1.764	1.848

Табела бр. 28: Подаци о износу пензија у Општини Угљевик, по врсти пензија за период од 2018. до 2022. године

Врста пензије	Износ пензије у КМ, по годинама				
	2018.	2019.	2020.	2021.	2022.
Старосна	389.468	431.632	525.785	558.817	630.47
Инвалидска	-	-	-	-	414.04
Породична	160.473	168.060	179.913	184.671	383.85
Остале	83	88	92	95	-

- Спорт

На подручју општине Угљевик егзистира двадесет три спортска клуба и удружења из области спорта:

- ОКК „Рудар2015“ Угљевик;
- Кошаркашки клуб „Рудар“ Угљевик;
- Футсал клуб „Угљевик“ Угљевик;
- ФК „Младост“ Богутово Село;
- ФК „Стријелац“ Тутњевац;
- ФК „Борац“ Угљевичка Обријеж;
- ФК „Партизан“ Доња Трнова;
- ОФК „Рудар“ Угљевик;
- Општински фудбалски савез Угљевик;
- Одбојкашки клуб „Рудар“ Угљевик;
- Стрелачки клуб „Рудар-С“ Угљевик;
- Каратеклуб „Рудар“ Угљевик;
- Џудоклуб „Рудар“ Угљевик;
- Удружење фудбалских судија и инструктора ОФС Угљевик;
- Спортски клуб „Мали шампиони“ Угљевик;
- УГ „Буди у форми“ Угљевик;
- СУ „Кроссфит“ Угљевик;
- Школа фудбала „Рудар“ Угљевик;
- ФК „Будућност“ Равно Поље;
- Ауто мото клуб „Тутњевац“ Тутњевац;
- ФК „Мајевица-Забрђе“ Доње Забрђе;
- Друштво спортских риболоваца „Клен“ Угљевик и
- СУ „Рудар-ТАГ“ Угљевик

Спорт је друштвена активност, физичка и психичка активност, коју човјек изводи по утврђеном скупу правила у циљу такмичења са противником или противничким тимом, уз поштовање прописаних правила са циљем учествовања и побјеђивања, односно остваривања резултата. Рекреација је за разлику од спорта, непрофитабилно коришћење времена, углавном без такмичења и постизања неког резултата и као таква спада у одмарајуће, освјежавајуће и забавне активности.

Општина Угљевик је у ранијем периоду била препознатљива по изузетним спортским резултатима. Најпопуларнији спортови, фудбал и кошарка, су имали своје представнике у најелитнијим државним такмичењима: Премијер лига у фудбалу и кошарци. Женска одбојка, борилачки спортови - карате, џудо, теквандо, затим куглање, су били изузетно развијени и заступљени, а неки од њих су остваривали врхунске резултате, као нпр. каратисти - освајањем титуле свјетског шампиона. У то вријеме је значајну подршку спорту, поред локалне заједнице пружала је Рудник и Термоелектрана Угљевик са великом финансијском и логистичком подршком што је свакако утицало на подизање спорта на висок ниво.

Општина Угљевик издваја значајна средства за спорт, али уз промјену околности, све већи степен спорта као комерцијалне активности друштва, доводи до тога да је спорт на територији Угљевика на нижем нивоу у односу на ранији период. Трошкови за спортске активности су већи из године у годину и то додатно оптерећује клубове. Фудбалску клубови се такмиче у другој лиги Републике Српске и нижим ранговима, кошаркаши и одбојкашице такође у другој лиги, а борилачки спортови у складу са својим могућностима на турнирима до нивоа републичког такмичења.

Позитивна је слика укључености дјече и омладине у спорт, као и базичан рад појединих спортских тренера са најмлађима. На територији општине Угљевик већ у предшколском узрасту почиње рад на развијању моторичких и функционалних способности, на социјализацији дјече и другим позитивним сегментима. Такав тренд наставља се и кроз школски узраст. Општина Угљевик велику пожњу придаје активностима као што су бесплатна школа пливања која се одржава сваке године у љетном периоду уз еминентне тренере. Неопходно је споменути значај појединаца који у одређеним ултрамаратонским тркама, као и бицикличким тркама, постижу изванредне резултате.

Такође, један од значајних догађаја је и традиционално одржавање атлетске уличне трке која привуче више стотина атлетичара, а чији промотер је прослављена атлетичарка Оливера Јевтић.

Да би се спорт вратио на старе стазе или приближно на тај ниво, потребно је поред финансијских издвајања Општине Угљевик и техничке подршке РИТЕ-а укљученост шире друштвене заједнице, прије свега привредника које функционишу на територији општине Угљевик.

Такође, потребан је и стратешки приступ унапређењу спорта, прије свега у удруживању (синергији) два или више клубова из исте спортске гране у један спортски клуб. Синергетским приступом допринијело би се јачем наступу и бољим резултатима на такмичењима.

• Култура

На подручју општине Угљевик успјешно раде двије установе културе: Народна библиотека и Центар за културу „Филип Вишњић“.

Јавна установа Центар за културу „Филип Вишњић“ Угљевик основана је 2007. године од стране Општине Угљевик. Зграда Дома културе, у којој су смјештени и Народна библиотека и Центар за културу, саграђена је као реплика старе управне зграде рудника „Угљевик“, која је порушена ради експропијације.

Такође, у овој згради смјештена је и Основна музичка школа „Корнелије Станковић“ Угљевик, основана 2007. године.

Центар за културу данас представља један од кључних сегмената културе у овој општини, кроз организовање презентација и промоција многобројних културних, умјетничких и других садржаја. Угошћени су многи великани српске књижевности и глуме. У галерији Центра излагали су бројни академски умјетници, који су афирмисани у свјетским културним круговима.

Посебан допринос културним дешавањима у општини даје одржавање Међународног музичког фестивала „Дани хармонике“ који се традиционално одржава у Угљевику, у сарадњи са Музичком школом „Корнелије Станковић“. На овој манифестацији такмиче се ученици основних и средњих школа из више од 20 европских држава.

По први пут, у септембру 2023. године Угљевик је заједно са Бијељином био домаћин Седамдесет шестог свјетског купа у хармоници који је окупио такмичаре из тридесет земаља свијета – из Русије, Кине, Србије, САД, Новог Зеланда, Португалије, Казахстана, Финске, Бугарске, Мађарске, Шведске, Молдавије, БиХ, Републике Српске и земаља региона.

Општина се може похвалити и Културно-умјетничким друштвом „Рудар“ које је почело са радом 1976. године и данас броји око 210 чланова. Поред претходно наведеног друштва, постоје фолклорно друштво из Равног Поља и Доње Трнове који трудом својих чланова и кореографа доприносе културном уздизању Угљевика.

Неопходно је споменути, Оркестар хармоника „Алекса Шантић“ из Угљевика, који у просторијама Основне школе „Алекса Шантић“ држи часове својим члановима и врло често својим наступима доприносе побољшању културног садржаја Угљевика.

- **Организације цивилног друштва**

Развијеност цивилног сектора на подручју Општине Угљевик је на задовољавајућем нивоу. Према доступним подацима, регистровано је око 40 организација, тј. удружења грађана (без спортских клубова) у различитим областима. Најчешће су то организације хуманитарног карактера, затим из области културе, социјално рањивих група, пољопривредника, екологије, омладинске и друге.

На подручју Општине регистроване су и три организације/удружења од општег интереса и то су: Општинска борачка организација, Удружење грађана „Хуманитарна организација општине Угљевик-ЦК“ и Општинско удружење пензионера.

Поред тога, у општини дјелује и већи број спортских удружења регистрованих као организације цивилног друштва.

Постоје два друштва која се баве хуманитарним радом у смислу прикупљања неопходних доза крви за људе које су у поступку лијечења, то су Друштво добровољних даваоца крви „Рудар“ Угљевик (основано 1984. године и својим дугогодишњим постојањем оправдава квалитет свог рада) и Друштво добровољних даваоца крви „Соко 2020“ Угљевик.

Општина Угљевик издваја одређена средства за финансирање рада и трошкова удружења и различите пројекте удружења.

- **Локална управа**

Општинска управа Општине Угљевик је организована и дјелује као сервис грађана чији се рад заснива на принципима економичности, ефикасности, дјелотворности и јавности рада органа Општине у извршавању њихових надлежности. У Општинској управи су организована одјељења и службе као основне организационе јединице, кабинет као посебна организациона јединица те одсједи као самосталне организационе јединице.

Табела бр.29: Технички капацитети и рад општинске администрације за период од 2016. до 2022. године

Категорија/опис по годинама	2016	2017	2018	2019	2020	2021	2022
Износ фин.улагања у техничко опремање (информатизација и сл.) – у КМ	6.955		7.008	4.109	5.995	6.996	6.966
Број рачунара	10		12	10	10	10	23
Износ фин.улагања у обуку особља	3.161,46	6.559,20	5.785,00	5.145,52	2980,73	5.570,31	16.437,21
Број предмета	732	828	651	400	920	530	684
Број ријешених предмета	680	780	480	320	840	403	634
Постотак (%) ријешених предмета	93%	94%	90%	74%	91%	76%	93%
Број пренесених предмета	52	48	171	120	80	127	50
Постотак (%) пренесених предмета	7.10%	5.8%	26.26%	30%	8.69%	23.96%	7.30%
Стопа задовољства корисника	N/A	N/A	N/A	N/A	N/A	N/A	N/A

Извор: Одјељење за општу управу Општине Угљевик

На основу добијених података о предметима у општем управном поступку, може се закључити да је постотак ријешених предмета годишње у просјеку 87,29%, с тим да број пренесених предмета варира из године у годину. У највећем броју случајева то зависи од периода године у којем се захтјев поднесе те уредности и комплетности документације. Све потребне информације и упутства око подношења захтјева грађани добијају у шалтер сали општине, односно служби правне помоћи.

Највећи број издатих увјерења и извода је у матичној служби.

Општина није вршила истраживање задовољства грађана услугама општинске управе.

У погледу информатичке опремљености, у наредном периоду је потребно извршити набавку нове рачунарске опреме.

- **Јавна безбједност**

Осигурање имовине и лица на подручју општине Угљевик је у надлежности Полицијске станице Угљевик која организационо припада Полицијској управи Бијељина. Што се тиче криминалитета, јавног реда и мира на подручју општине Угљевик је на задовољавајућем нивоу.

Према добијеним подацима из Полицијске управе Бијељина, у структури криминалитета на подручју општине Угљевик, у периоду од 2018. до 2022. године, преовладавају имовински деликти. Највећи проценат заступљености имовински деликата био је 2020. године и износио је 65,45%, док је најмање био заступљен током 2022. године у износу од 41,18%.

Учешће крвних деликата је током 2018. и 2019. године износило 10,41% и 8,77% док је најмање било заступљено 2021. године, 3,1%, односно 2 кривична дјела.

Малољетничка деликвенција је са учешћем од 9,10% имала у 2020. години. Исти број кривичних дјела малољетничке деликвенције био је и у 2022. години (5), односно 9,80%. Из структуре остала остала кривична дјела удио је 32,97%.

Закључак

Образовање

Постојећи капацитети вртића чији је оснивач општина нису довољни за смјештај заинтересоване дјеце за предшколско образовање, с обзиром на то да је из године у годину све већи број дјеце на листама за чекање. Планираним проширењем овог вртића створиће се услови за прихват већег броја дјеце који ће бити обухваћени системом предшколског образовања.

Услови за основно и средњешколско образовање на подручју општине су на задовољавајућем нивоу. У наредном периоду, је у складу са унапређењем и развојем образовног система, неопходно издвајати већа улагања у наставну опрему, уређење школских физкултурних сала и игралишта, као и увођењу система централног гријања по подручним школама које су смјештене у руралним дијеловима општине.

За унапређење наставног процеса у средњој школи потребно је улагати у осавременавање информатичке опреме, те набавку средстава за извођење практичне наставе.

Здравствена и социјална заштита

Ниво здравствених услуга на подручју општине Угљевик је на задовољавајућем нивоу. ЈЗУ „Дом здравља“ Угљевик настоји да у сваком моменту одговори на здравствене потребе својих суграђана. У наредном периоду потребно је радити на реконструкцији и модернизацији саме зграде ове установе, набавци савремене технологије и опреме, односно на проналаску додатних извора финансирања како би се рад Дома здравља унаприједио и подигао на још виши ниво. Даље, потребно је радити и на промоцији здравља, превенцији и раном откривању обољења код становништва.

Центар за социјални рад „Угљевик“ добио је нове просторије за рад које омогућавају боље услове за функционисање. Због повећања броја корисника права на додатак за њега и помоћ другог лица потребно је обезбједити јачу и стабилнију подршку овој установи за адекватно пружање услуга из социјалне заштите.

Култура и спорт

Постојећи капацитети инфраструктуре спорта и културе углавном задовољавају потребе грађана општине Угљевик. У наредном периоду потребно је и даље издвајати средства за њихово одржавање и константно унапређење. У области културе, могу се унаприједити постојећи културни садржаји, тј. осмислити нови, прилагођени популацији општине, како би се анимирали грађани да се више укључе у културни живот заједнице. Што се тиче спортских активности, потребно је обезбједити додатне изворе финансирања како би се унаприједио рад спортских клубова. Поред подршке која се константно пружа из буџета општине, потребан је активнији приступ самих клубова у осмишљавању и обезбјеђењу додатних извора финансирања. Позитиван тренд у општини јесте све већи број дјеце који се још од предшколског узраста укључује у спортске активности, што ствара огроман потенцијал за даље унапређење самог спорта у Угљевiku.

НВО и локална управа

Грађани, цивилни сектор и стручна јавност се у данашње вријеме све више укључују у рад државних институција у циљу креирања модернијег и транспарентнијег друштва. Да би се ојачао цивилни сектор на подручју општине Угљевик, неопходна је прије свега већа укљученост младих у различите организације, затим адекватно оспособљавање људских ресурса за припрему и реализацију пројектних активности, како би могли да обезбједе финансијку одрживост удружења независно од општинског буџета. На тај начин цивилни сектор ће унаприједити свој рад и постати партнер општини у креирању, спровођењу и праћењу различитих активности дјеловања.

Безбједност грађана

Стање безбједности на подручју општине је на задовољавајућем нивоу.

➤ Стање јавне инфраструктуре и комуналних услуга

Са другим крајевима Републике Српске и БиХ подручје општине Угљевик је повезано доста квалитетном мрежом магистралних и регионалних путева. Кроз средишњи дио општине пролази магистрални пут М-18 Бијељина – Тузла и регионални путни правац Р-459 Пилица –Корај.

Магистралним путем М-18 Бијељина – Тузла остварена је комуникација са источним и западним дијеловима региона и шире. Преко регионалног пута Р – 459 Пилица – Корај омогућена је комплетна територијална повезаност општине Угљевик са сјеверним (Дистрикт Брчко, БиХ) и јужним (општина Зворник) дијеловима Републике и региона. Даље је остварено и повезивање регионалног пута на магистралне путне правце (на територији других општина).

Дионица магистралног пута од Равног поља и Малешеваца је дужине око 16 km, а регионални путни правац од Тутњевца преко Забрђа, Угљевичке Обријежи, Старог Угљевика, Мезграје, Црвеног Брда, Горње и Доње Трнове, кроз подручје општине пролази у дужини од 30,8 km. Услјед утицаја клизишта угрожене су поддионице регионалног пута према Старом Угљевiku, Просјека – Црвено Брдо и Црвено Брдо – Горња Трнова.

Мрежу локалних путева чини педесет четири локална пута у укупној дужини од 154,20 km. Путни објекти на подручју општине (пропусти и мостови) су са одређеним оштећењима конструкције као и оштећења заштитних ограда на мостовима.

- **Путна мрежа на подручју општине Угљевик**

Табела бр.30: Путна мрежа на подручју општине Угљевик

Опис категорија	2018			2019			2020			2021			2022		
	А	М	Σ	А	М	Σ	А	М	Σ	А	М	Σ	А	М	Σ
Некатегорисани (процјена)	70		70	72		72	84		84	95		95			105
Локални категорисани (Л)	113	34	147	114	33	147	4	33	147	1	26	147	12	7	147
Регионални (Р)	22,5	8,3	30,8	25	5,8	30,8	26	4,8	30,8	26,8	4	30,8	28	2,8	30,8
Магистрални (М)	16	0	16	16	0	16	16	0	16	16	0	16	16	0	16
Улице (Ул.)	19	4,7	23,7	19	4,7	23,7	20	3,7	23,7	21	2,7	23,7	23	0,7	23,7
Укупно сви	240,5	47	288,5	246	43,5	289,5	260	41,5	302	280	32,7	313	296	26,5	322,5

Извор: одјељење за привреду

Легенда: А-асфалт,

М-макадам;

Можемо закључити да је стање путне инфраструктуре задовољавајуће. Асфалтирани путеви су различите старости, код неких је потребно извршити реконструкцију и рехабилитацију, а код неких је потребно само редовно одржавање. То су у ствари новоасфалтирани путни правци. Неопходно је плански и благовремено одредити приоритете, као и потребан обим, вријеме, динамику одржавања, анализу оправданости редовног одржавања или асфалтирања са обавезном заштитном инфраструктуром. Битно је напоменути да је усвојен стратешки документ од стране наше локалне заједнице, а то је Стратегија развоја локалних путева и улица у Угљевик у временски период од 2023. до 2032. године.⁴

- **Јавна расвјета у општини Угљевик**

Општина Угљевик издваја значајна средства за одржавање јавне расвјете и потрошњу електричне енергије. Тренутно, на подручју општине Угљевик уграђено је 4467 свјетилки јавне расвјете. У 2020. години за снабдијевање јавне расвјете електричном енергијом потрошено је 240.808,00 КМ.

У јавној расвјети се користе лед сијалице и лед рефлектори, као и јавна расвјета заснована на живи и натријуму. Фирма која врши управљање јавном расвјетом на територији општине Угљевик је „ЕЛЕКТРО РЕМОНТ“ Зекић Обрад С.П. Угљевик.

⁴Стратегија развоја локалних путева и улица у Угљевик у временски период од 2023. до 2032 године.

Табела бр.31: Структура јавне расвјете на територији општине Угљевик

Укупан број расвјетних тијела по годинама	2019	2020	2021	2022	2023
	3282	3288	3300	4100	4998
Потрошња електричне енергије (KM)	239.403,00	240.808,00	228.075,00	222.253,00	290.556,00
Инвестиционо одржавање (KM)	33.805,00	45.000,00	50.000,00	50.000,00	70.000,00
УКУПНО (KM)	273.208,00	285.808,00	278.075,00	272.075,00	360.556,00

Извор: Одјељење за просторно уређење, стамбено-комуналне послове Општине Угљевик

На подручју општине Угљевик постоји укупно 6 такси стајалишта и 4 таксиста од којих су 2 активна, а 2 привремена.

- **Водоводна инфраструктура**

Снабдијевање становништва водом бави се комунално предузеће А.Д. „Компред“ Угљевик. Комунално предузеће је основано 1974. године и има укупно 45 запослених радника. Ово предузеће се бави производњом и дистрибуцијом питке воде на територији општине Угљевик. Укупан број корисника комуналних услуга је **4 273**. Уназад десетак година је било присутно водоснабдијевање само на подручју Угљевика и Мјесне заједнице Трнова, да би се улагањем значајног износа средстава поправило водоснабдијевање и сада „Компред“ снабдијева питком водом грађане у скоро свим мјесним заједницама.

Систем водоснабдијевања јавног градског водовода у Угљевику састоји се од резервоара за воду капацитета 900 m³ воде, растеретне коморе капацитета 30 m³ воде, четири бунара који се налазе у зони Градског изворишта Угљевик могућег капацитета захватања 49 l/s. Резервоар за воду “Косе“ налази се на коти 229 m надморске висине на локацији изнад насеља Угљевик. Овај резервоар је смјештен на одговарајућој висини и може да обезбиједи потребне притиске у дистрибутивној мрежи ових корисника који су прикључени до сада на јавни градски водовод.

Послове из дјелатности одржавања дистрибутивне мреже, резервоара пумпних станица, замјена водомијера, израда нових прикључака, електро одржавање, обавља 18 запослених радника разних занимања који припадају сектору производње.

Да би се постигло одржавање мреже у наредном периоду, планирају се предузети следеће активности:

- Редовна контрола или систематски преглед свих дијелова водоводне мреже
- Поправка свих уочених недостатака
- Повремена измјена појединих дијелова водоводне мреже
- Откривање и отклањање кварова
- Плански радови на истраживању узрока губитка воде и њиховом смањењу
- Свакодневна контрола исправности воде са дозирањем натријумхипохлоридом
- и друге неопходне радње и радови на одржавању система водоснабдијевања.

Снабдијевање водом са базена „Косе“ врши се за кориснике Угљевика и „Рудника и термоелектране Угљевик“, затим мјесних заједница: МЗ Богутово село, МЗ Малешевци, МЗ Тутњевац и МЗ Горње Забрђе.

Укупан број прикључака на водоводну мрежу износи 4.273. Од тога је 3.939 прикључака су домаћинства, а 334 прикључка је привреда.

У наставку текста дат је табеларни преглед снабдјевања водом на подручју општине Угљевик.

Табела бр.32: Снабдјевање водом са базена Косе

Р/Б	Мјесто	Број прикључака
1.	Угљевик насеље	1911
2.	Горње Забрђе	148
3.	Модран	73
4.	Баљак	17
5.	Вучјак	27
6.	Брђани	36
7.	Богутово Село	115
8.	Малешевци	107
9.	Пушковац	28
10.	Тутњевац	321
	Укупно:	2783

Извор: А.Д. „Компред“ Угљевик

Табела бр.33: Снабдјевање водом са базена Доње Забрђе

Р/Б	Мјесто	Број прикључака
1.	Забрђе 2	56
2.	Доње Забрђе	251
3.	Посавци	78
4.	Коренита	172
5.	Горња Буковица	7
6.	Горња Чађавица	53
7.	Горњи Магнојевић	12
	Укупно:	629

Извор: А.Д. „Компред“ Угљевик

Мјесне заједнице које се не снабдјевају водом А.Д. „Компред“ Угљевик су: Прокос, Стари Угљевик, Мезграја, Угљевик Село, Угљевичка Обријеж, Равно Поље, Јањари, Атмачићи, Глиње, Средња Трнова и Горња Трнова.

Мјесна заједница Доња Трнова се снабдјева водом са базена Доња Трнова са укупно 527 прикључака.

Табела бр.34: Губици воде у %

Р/Б	Мјесто	Број прикључака
1.	2013	46
2.	2014	42
3.	2015	39
4.	2016	52
5.	2017	51
6.	2018	45
7.	2019	42
8.	2020	
9.	2021	48

Извор: А.Д. „Компред“ Угљевик

- **Канализациона инфраструктура**

Управљање канализационом мрежом је такође у надлежности комуналног предузећа А.Д. “Компред“ Угљевик. На подручју општине Угљевик не можемо говорити о систематском прикупљању и одвођењу отпадних вода. Канализациони систем постоји само у урбаном дијелу Угљевика, а дужина канализационе мреже износи 20 km. Изведено је укупно два испуста из главних колектора у ријеку Јању.

Табела бр.35: Структура канализационе мреже

1.	Дужина канализационе мреже у m	20.076
2.	Профил канализационих цијеви	110-800
3.	Укупан број прикључака на канализационој мрежи	2.049

Извор: А.Д. “Компред“ Угљевик

Системом јавне канализације општине Угљевик је покривен углавном дио урбаног подручја. На градску канализацију су прикључени све стамбене јединице, јавни објекти, пословни објекти у урбаном подручју и нема септичких јама. Према постојећој евиденцији је прикључено укупно 2.049 прикључака домаћинства и привреде.

План производње канализације:

Табела бр.36: План производње канализације

Ред. број	Опис	Јед.мјере	Остварено 2021. години	План за 2022. годину
1.	Канализација	m ³	77.081	245.000

Извор: А.Д. “Компред“ Угљевик

План производње и дистрибуције питке воде:

Табела бр.37: План производње и дистрибуције питке воде:

Ред. Број	Опис	Јед.мјере	Остварено у 2021.години	План за 2022.годину
1.	Дистрибуција питке воде	m ³	582.067	660.000

Извор: А.Д. “Компред“ Угљевик

Цијене воде и накнаде за кориштење фекалне канализације

Табела бр.38: Цијене воде и накнаде за кориштење фекалне канализације

Ред.број	Врста услуге	Јед.мјера	Цијена у КМ без ПДВ-а
	ВОДА		
1.	Сектор становништва		1,00
2.	Сектор привреде	m ³	2,52

3.	Сектор јавне потрошње	m ³	1,80
	КОРИШТЕЊЕ ФЕКАЛНЕ КАНАЛ.		
1.	Сектор становништва	m ³	0,30
2.	Сектор привреде	m ³	0,84
3.	Сектор јавне потрошње	m ³	0,70

Извор: А.Д. “Компред” Угљевик

Комунални отпад са подручја општине Угљевик сакупља се и одлаже на регионалну санитарну депонију која је изграђена 2009. године у Бријесници, подручје града Бијељина, а која је удаљена око 25 км од општине Угљевик. Појава дивљих депонија је још увијек присутна на подручју општине Угљевик. Посебно забрињавајућа чињеница је да се комунални отпад неријетко одлаже у водене токове – природне реципијенте, те долази до смањења пропусне моћи тих токова чак до потпуног престанка тока воде, што услед обилних падавина доводи до изливања истих, а за последицу има погоршање квалитета свих сегмената животне средине (ваздух, вода, земљиште). Узрок ових појава је непотпуна обухваћеност подручја општине редовним одвозом отпадних материја, непостојање селективног система прикупљања чврстог отпада и кориштења секундарних сировина, несавјестан и неодговоран однос становништва, односно неразвијена еколошка култура, недовољан степен едукованости грађана о негативном утицају комуналног отпада.

Снабдијевање електричном енергијом на територији општине Угљевик врши Теренска Јединица Угљевик (у даљем тексту: ТЈ) која је у саставу МХ “Електропривреда Републике Српске”.

Теренска јединица Угљевик, преко својих 239 трафостаница и далековода укупне дужине од око 340 km, НН мреже, и прикључака дужине око 1.130 km, електричном енергијом снабдијева 14.269 мјерних мјеста.

Подручје општине Угљевик, доста добро је покривено квалитетном мрежом за пренос и дистрибуцију електричне енергије, која омогућава уредно снабдијевање са овим енергентом свих крајњих потрошача. Далеководи на подручју општине Угљевик су релативно нови и не захтијевају обимније санације и реконструкцију. У наредном периоду предвиђено је њихово редовно одржавање уз извођење антикорозионе заштите стубова по потреби.

На цијелом подручју општине Угљевик је добро и квалитетно распоређена високонапонска и нисконапонска мрежа, а постоји и довољан број трафостаница. Комплетна територија општине Угљевик електричном енергијом се напаја са ТС 400/110/35 kV Угљевик преко 35 kV излаза „Модран“, инсталисане снаге од 2 x 8 MVA. Са исте ТС, се напаја и дио општина Лопаре као и дио града Бијељина.

Структура потрошње ел. енергије:

СН (средња напонска мрежа) купци – 30,80%

НН (ниско напонска мрежа) купци – 69,20%

Табела бр.39: Табеларни приказ дистрибутивне мреже општине Угљевик

ЕД Угљевик –подаци за територију општине Угљевик	
Број купаца ел. енергије	6224
Укупан број трансформаторских станица 35/10 kV	1
Укупан број трансформаторских станица 10/0,4kV	111
Укупан број 10 kV далековада	8
Укупна дужина далековада (km)	200
Укупна дужина НН мреже (km)	650
Реконструисана СН мрежа (km)	3,75
Уграђени стубови на СН мрежи (ком)	183
Реконструисана НН мрежа (km)	23,7
Уграђени стубови на НН мрежи (ком)	1117
Изграђени нови прикључци купаца (ком)	286

Извор: ЗЕДП „Електро-Бијељина“ а.д. Бијељина, РЈ Бијељина

Закључак:

Стање путне инфраструктуре, јавне расвјете, и електродистрибутивне мреже је на задовољавајућем нивоу, са израженим специфичним проблемима по појединим областима и потребним интервенцијама, прије свега на проширењу доступности и подизању нивоа квалитета.

Водоснабдијевање није обухваћено јединственим системом што је један од кључних разлога за немогућност квалитетног управљања водоснабдијевањем. Једним дијелом управља комунално предузеће, а једним дијелом мјесне заједнице.

Канализациони систем не постоји на простору цијеле општине, изграђен је само дио мреже који покрива урбани дио подручја општине Угљевик. На осталом подручју општине проблем канализације се рјешава путем септичких јама. У том контексту неопходно је радити на изградњи канализационе мреже, односно, проширењу мреже у урбаном дијелу општине, планираним туристичким зонама, планираним индустријским зонама, али и у руралним дијеловима са већом концентрацијом индивидуалног и колективног.

➤ Заштита животне средине

За стање животне средине односно поуздану оцјену, најрелевантнији, најпоузданији параметри су који говоре о квалитету воде, ваздуха и земљишта на једном подручју. На основу тих параметара, односно податак који постоје, може се одредити тренутно стање и планирати и преузимати мјере у смислу рјешавања одређених проблема и побољшања

квалитета животне средине. На подручју општине Угљевик нема редовног мјерења квалитета ваздуха, вода и земљишта већ се периодично обављају мјерења.

Општина Угљевик је усвојила локални план управљања отпадом за период 2023-2027. године.

• Стање површинских вода

Један од основних параметара за одређивање квалитета животне средине је стање површинских токова. Највећи водоток, односно ријека која протиче кроз општину Угљевик је ријека Јања. Она извире испод узвишења Коњиц на Мајевици и има доста притока од којих су највеће Лабуцка ријека, Растошница, Тријешница, Тобутска ријека, Лактеница и низ мањих потока. Поред ријеке Јање ту је и Дашница која извире у Јањарима и улива се директно у Саву.

Услед последица рада РиТЕ Угљевик, деградирања земљишта приликом ископавања руда угља, кречњака, грађевинског камена, услед испирања земљишта, као и прерађених вода за потребе термоелектране, значајног насељавања на обалама ријеке Јање, степен загађености водотока ове ријеке је знато повећан. Квалитет воде и даље није за људску и животињску употребу, нити за заливање и друге намјене. Проток воде је изградњом акумулације на ријечи Растошници и стварањем акумулације у Срнијевници је знатно умањен. Глобална промјена климе, сушна и изузетно топла лjeta као и значајно смањење снiјежних падавина у последњих 20 година такође утиче на значајно смањење протока ове ријеке.

Значајан степен загађења ријеке изазивају отпадне воде из канализационих мрежа из градског дијела Угљевика, канализација мјесних заједница.

Једини водоток који има чисту воду је водоток ријеке Домане у мјесној заједници Крћина што ствара одличне услове за туризам.

Аналитичким упоређивањем вриједности коришћених индекса између два истраживања на ријечи Јањи у мјесту Јања намеће се закључак о ниском квалитету воде ријеке Јање. Антропогени утицај је веома јак, у виду отпадних и канализационих вода, као и извођења радова на водотоку. Према табели број 42. већина датих индекса сврстава водоток ријеке Јање у IV класу квалитета. Овај водоток еколошки има најгоре стање од свих водотока проучаваних у оквиру Националног надзорног мониторинга 2019. године

По табели бр 42. као резултанти доминирају ларве „DIPTERA (Chironomus sp)“, „Oligochaeta, Hiridinea, Mollusca“, које, поред осталих биолошких, хемијских и физичких примјеса чине водоток са изузетно ниским квалитетом воде.

Табела бр. 40 - Резултати анализе микробиолошких карактеристика водотока ријеке Јање и Тавне, Национални надзорни мониторинг прољеће 2019. године

Редни број	ИБУ	Водоток	Профил	Одређивање укупног броја аеробних хетеротрофа	Утврђена класа	Укупан број колонијалних бактерија као	Класа водотока	Ук. бр. колонијалних бакт. фекалних поријекла одређен као МПН/	Утврђена класа	Укупни број фекалних стрептокока МФцфу/100 мл	Утврђена класа водотока
1	981-В/19	Јања	Јања	$1,15 \times 10^4$	III	$1,26 \times 10^4$	III	$2,2 \times 10^3$	III	$1,55 \times 10^4$	IV
2	982-В/19	Тавна	Пилица	$5,8 \times 10^3$	II	$7,70 \times 10^3$	III	644	II	920	II

Извор: ЈУ „Воде Српске“

• Квалитет земљишта

На квалитет земљишта на територији општине Угљевик утиче више фактора од којих су два најзначајнија, а то су: деградација земљишта и употреба пестицида у пољопривреди (ратарство, воћарство, сточарство).

Ископавањем руде угља нестала су читава села и прелијепи простори са богатим биодиверзитетом којег је јако тешко вратити у почетно стање и за шта је потребан дуги низ година. Ископавање угља доводи до нових ерозија и помјерања тла, клизишта, промјена одређених водотокова, стварање огромних количина јаловине, неплодног земљишта које се одлаже. Такође значајно кориштење јаке и габаритне механизације која користи гориво дизел такође додатно загађује земљиште. Уз све то као последица рада термоелектране јавља се огромна количина пепела која се такође одлаже на одређена подручја а емисија сумпора и других елемената из димњака такође загађује земљиште.

Поред деградација, велики утицај има и кориштење хемијских средстава (пестициди, хербициди, вјештачка ђубрива) које значајно утиче на загађење земљишта што додатно може угрозити водотокове, као и подземне токове, изворе, које становништво ове општине користи као питку воду и воду за домаћинства.

Измјеном електрофилтера и уградњом нових, савремених, као и успостављањем система одсумпоравања, та емисија штетних гасова је значајно смањена и самим тим значајно мање загађује и земљиште.

Поред ових врста загађења земљишта велики проблем представља и сам људски фактор, неконтролисаним и несавјесним одлагањем комуналног отпада разне врсте на дивље депоније (ливаде, шуме, ријечна корита). Додатним организовањем одвоза смећа и из сеских подручја, гдје живи већи дио становника општине, тај степен загађења је знатно смањен.

• Стање ваздуха

Као и сви остали елементи живота у општини Угљевик, и они позитивни и негативни, тако и квалитет ваздуха, као предуслова за здрав живот становништва, уско је повезан са радом РИТЕ Угљевик. Сагорјевањем угља у електрани и загријавањем воде ствара се топлотна енергија која покреће турбину и даље генератор за производњу електричне енергије. Термоелектрана у Угљевуку производи 35% електричне енергије у Републици Српској, она је замајак и носилац развоја не само локалне заједнице, него и регије и саме Републике Српске и то је нешто чега је комплетно друштво свјесно. Међутим, поред свих бенефита од рада електране постоје и они незбјежни елементи који значајно утичу на животну средину, већ поменуте водотокове и земљиште, а понајвише на квалитет ваздуха.

Један значајан број година термоелектрана је у великој мјери негативно утицала на квалитет ваздуха, али је са промјеном одређених система пречишћавања и нарочито система одсумпоравања за чији пројекат је издвојено преко 100 милиона марака, стање квалитета ваздуха доведено у подношљиве мјере. Начин производње електричне енергије из угља је постао проблем са глобалним трендом декарбонизације Европе и свијета.

Ваздух у општини Угљевик није у великој мјери загађен, што су показале разне студије и мјерења, посебно у љетном периоду. У зимском периоду долази до већег загађења услед кориштења великог броја ложишта у домаћинствима, у приградским дијеловима

као и у сеоским домаћинствима. Као енергент углавном се користи угаљ, а у последње вријеме тренд је кориштење пелета и топлотних пумпи. Рјешавањем проширења даљинског система гријања, као и едукацијом и употребом других енергената, пелета, топлотних пумпи и слично, значајно би се смањило загађење ваздуха.

- **Управљање отпадом**

На територији општине Угљевик одвожење отпада је значајно побољшано у последњих десет година, а за организован одвоз комуналног отпада задужено је предузеће А.Д. „КОМПРЕД“ Угљевик. У градском дијелу, покривеност одвоза отпада је скоро стопостотна и организована је одлагањем отпада у стациониране контејнере различитих величина и конструкција. У градском дијелу општине одвоз отпада се обавља свакодневно, док у осталим подручјима се обавља једном седмично.

Процент грађана који користе услуге одвоза смећа у последњих неколико година је значајно повећан што је значајно смањило број дивљих депонија. Међутим, још увијек, један дио домаћинстава у сеоском подручју не одлаже отпад организовано.

Прикупљени отпад се превозним средствима, намјенским камионима, одвози на депонију у Бијељину којом управља Јавно предузеће Регионална депонија „Еко-деп“ д.о.о. Депонија је организована од стране четири општине и једног града: град Бијељина, општине Угљевик, Лопаре, Теочак и Челић. Прикупљање отпада се врши, за сада без раздвајања отпада. У наредном периоду потребно је размотрити могућности раздвајања отпада у циљу побољшања еколошког система.

Састав комуналног отпада на територији општине Угљевик

Морфологија комуналног отпада се узима из морфологије отпада сусједне општине у Федерацији БиХ са сличним географским карактеристикама и начином прикупљања отпада.

Табела бр 41 -Морфолошки састав мијешаног отпада са подручја општине Угљевик

Редни број	Врста отпада	%
1	Папир	4.89%
2	Картон	4.82%
3	Композитни материјал-картон/восак	2.85%
4	Композитни материјал-картон /алуминијум	1.81%
5	Стакло	8.50%
6	Метал-амбалажа	1.04%
7	Метал –алуминијумске конзерве	1.41%
8	Пластика-пет	8.02%
9	Пластика-пластичне кесе	4.29%
10	Тврда пластика	6.73%
11	Органски отпад-отпад из вртова	11.86%
12	Органски отпад-остали биоразградиви отпад	17.73%
13	Текстил	7.77%

Редни број	Врста отпада	%
14	Кожа	1.17%
15	Пелене	2.40%
16	Грађевински отпад	7.52%
17	Електронски отпад	1.48%
18	Медицински отпад	0.30%
19	Опасни отпад	0.00%
20	Мијешани просијани остаци/опасни остаци	5.40%
	Укупно	100%

Из приложене табеле може се закључити да процентуално има највише биоразградивог, осталог отпада који углавном чине остаци од хране и сличних органских материја, а такође значајан проценат заузима органски отпад из вртова. Планираним одвајањем ове врсте отпада могао би се производити изузетно квалитетан компост који би се користио у пољопривреди и нарочито органској пољопривредној производњи.

Такође, организованим одвајањем отпада, разврставањем створиле би се значајне количине рециклирајућих материјала као што су пластика, тврда пластика, алуминијумске конзерве, разне врсте папира и картона, кожа, стакло. Сви ти материјали значајно учествују у количини отпада и организованим одвајањем и разврставањем. Процесом рециклирања могла би се зарадити значајна финансијска средства, што би олакшало и унаприједило рад комуналног предузећа.

Највећи произвођачи производног отпада су:

- „Рудник и Термоелектрана“ Угљевик
- Хотел „Атлас“
- Е.Д.П. Радна јединица Угљевик
- Банке
- Угоститељски објекти
- Трговинске радње
- Занатске радње
- Предузећа за прераду метала
- Бензинске пумпе
- Сервиси и технички прегледи
- Грађевинска предузећа
- Пилане
- Велики маркети
- Ветеринарске станице/амбуланте

Горе наведена индустријска постројења збрињавају отпад на еколошки прихватљив начин. За термоелектрану рађена је студија утицаја на животну средину у сврху добијања еколошке дозволе, те ово предузеће збрињава отпад у складу са предложеним мјерама.⁵

⁵ Студија утицаја на животну средину за нове блокове термоелектране Угљевик 3, доступно на [linku](#).

- **Заштита од елементарних непогода, природних катастрофа и несрећа**

На простору општине Угљевић дешавају се елементарне непогоде, катастрофе и несреће које наносе огромну материјалну штету и угрожавају људске животе. Неке од тих непогода јављају се периодично (поплаве, клизишта), неке се дешавају сваке године (нпр.пожари), а неки проблеми су остаци и посљедица рата који је завршен 1995. године (минска поља).

- **Пожари**

Пожари представљају један од најчешћих видова непогода које се дешавају и чине велику материјалну штету, а понекада и са смртним исходима. Неопходна је добра организација ватрогасних друштава како би посљедице пожара биле што мање. У Угљевићу постоји једна ватрогасна јединица која ради у саставу општинске самоуправе и у којој је запослено 30 радника. Јединица је изузетно добро опремљена, посједује најсавременију опрему за гашење пожара и остале могуће активности. Ватрогасна јединица располаже са три специјализована возила, добро уређен простор у ком је јединица смјештена . У великој мјери се води рачуна о унапређењу знања кроз разне видове обука и вјежби које се спроводе периодично.

Што се тиче учесталости пожара може се рећи да се они дешавају у подношљивом обиму, а то се у доброј мјери може повезати и са едукацијом становништва и превентивним мјерама које се проводе. Према табели бр. 44. симптоматично је да се највише пожара дешава у мјесецу марту приликом и непосредно прије прољетног обрађивања земљишта. Поред изазивања и ширења пожара, негативно утичу на биодиверзитет.

Табела бр.: 42: Укупна учесталост пожара по мјесецима, период 2016-2022. година

	Јан	Феб	Март	Април	Мај	Јун	Јул	Авг	Септ	Окт	Нов	Дец
2016	1	7	4	3		1	4	2	2	2	-	-
2017	4	4	13	8	1	1	5	4	2	4	1	1
2018	1	7	7	-	1	2	1	2	2	9	5	2
2019	3		14	4	3	1	2	5	3	4	3	3
2020	3	7	6	7	2	4	5	4	3	4	2	3
2021	2		3	3	2	-	7	2	8	5	2	1
2022	6	3	13	5	4	4	3	4		2	2	2

Табела бр.: 43: Преглед пожара по врсти, за период 2016 – 2022. година

Шумски	Година	јан	феб	март	април	мај	јун	јул	авг	септ	окт	нов	дец
	2016		1	1	1							1	1
	2017	1	2	1					1				
	2018	1								1	2		
	2019			2	2								
	2020		1	2	1	1					1		
	2021										1		
	2022			6	1								
	2016		2						1	1			
	2017	1			2						1	1	

Стамбени објекти	2018			1			1	1		2	1		1
	2019	2			1	1		1		1	1		
	2020			1			1				1		
	2021												
	2022			2	1	1	2		1				
Пословни објекти	2016	1											
	2017				1								1
	2018								1				
	2019												
	2020							2					
	2021												
	2022	1				1							
Остали	2016		4	3	2		1	4	1	1	2	3	
	2017	3	3	11	4	1	1	5	3	2	3		
	2018	1		5		1	1		1	4	8	3	1
	2019	1	7	12	2	1	1	1	5	2	3	3	1
	2020	1	2	3	5	2	3	3	4	3	2	2	3
	2021	2		3	3	1		6	1	6	1	1	1
	2022	5	3	5	3	2	2	3	3		2	2	2

У претходној табели гдје су приказани прегледи пожара по врсти закључује се да нема значајне разлике у броју пожара стамбених објеката и шумских пожара, али да је у пословним објектима значајно мањи број пожара. Претпоставка је да се то дешава због знатно већег степена одговорности и организованости у овину фирми у односу на однос према природи.

• Поплаве

Поплаве на територији општине Угљевик праве значајне проблеме, али периодично, углавном у прољетним мјесецима, најчешће у мају мјесецу, али се може констатовати да општина Угљевик није изразито плавно подручје. Најзначајније поплаве десиле су се 2014. године у мају и августу када је ријека Јања излила на неколико мјеста и нанијела огромне штете, углавном пољопривредним земљиштима. Што се тиче насељених предјела највише су погођени поплавама били насеља Сјевер и приградско насеље. Те године значајне поплаве направиле су Крива Ријека у Тутњевцу, Гњица у коренитским пољима и Лактеница у приградском насељу. Значајна и обимна поплава се десила и 2022. године када су се поплаве десиле у насељима Крћина, Тутњевац и дијелом у приградском дијелу према Термоелектрани.

Закључак је да се уређењем корита ријеке Јање значајно поправила ситуација у вријеме обилних падавина.

• Клизишта

На подручју општине Угљевик клизишта су се у већој мјери јављала након значајних количинских падавина изнад просјека. 2014. године услед обилних падавина у августу, а након дужег сушног периода, појавила су се бројна клизишта која су неке дијелове насељених мјеста учинила немогућим за даљи живот. Људских жртава није било, а Општина је уз помоћ међународних организација успјела збринати већи број угрожених породица додјелом парцела и изградњом нових кућа.

Клизиште се у општини Угљевик јавља и као последица ископавања угља, носећи са собом и путну инфраструктуру, водоводну и кализациону мрежу, као и инсталације

електричне енергије и телефонске комуникације. Брзом и одговорном реакцијом општинске самоуправе, уз помоћ РИТЕ Угљевик, проблеми ове врсте су ријешени, али ће даље ширење копа „Исток“ утицати на деградацију земљишта. Овом појавом нарочито су угрожени дијелови насељених мјеста: Угљевик Село, Јарије, Јаблани, Мезграја и друге.

- **Мине**

Како су рубни дијелови општине Угљевик били у директној ратној зони, значајан простор земљишта је био значајно контаминиран минама, углавном против пјешадијским. Дијелови насеља Мезграја, Крћине, Црвеног Брда и других су у значајној мјери били посијани минама што је представљало велику опасност за грађане и спречавало обављање пољопривредних радова.

Разним пројектима и заједничким дјеловањем са општином Теочак, званично, цјелокупан простор територије општине Угљевик је очишћен од мина.

Закључак

На основу свих података и анализе стања животне средине, може се констатовати да је стање земљишта и ваздуха задовољавајуће уз могућност да се тренутно стање може значајно поправити уз низ систематских мјера. Значајан проблем представља ниво загађености главног водотока ријеке Јање, која након већег броја испитивања спада у IV категорију и није за употребу, нити за наводњавање, купање, а прије свега није за људску и животињску употребу. Изградњом пречистача воде, употребом система за одсумпоравање, едукацијом пољопривредника за правилан начин употребе хемијских средстава у заштити биљака, унапређењем система прикупљања отпада и другим мјерама, стање животне средине у општини Угљевик би се значајно поправило и створили услови за здравији живот грађана.

➤ **Стање просторно планске документације**

Законом о уређењу простора и грађењу је прописано да документи о уређењу простора могу бити **стратешки и спроведбени**.

У стратешке документе спада: просторни план Републике Српске, просторни план подручја посебне намјене, заједнички просторни план за двије или више јединица локалне самоуправе, просторни план локалне самоуправе и урбанистички план.

У спроведбене документе спада: зонинг план, регулациони план, урбанистички пројекат и план парцелације.

Општина Угљевик од докумената просторног уређења има следеће стратешке и спроведбене документе:

Стратешки документи: Просторни план општине Угљевик (2012-2032.)

Спроведбени документи:

-Ревизија урбанистичког пројекта дијела града Угљевик-2002.година

-Измјена урбанистичког пројекта града Угљевика-2006.година

Локалитети:

1. Промјена индивидуалних парцела у улици Петра Кочића
2. Локација за нови стамбени објекат у улици Војводе Керовића
3. Изградња паркинга и градског парка улица Перике Тешића
4. Споменик НОР-у и краљу Александру

5. Бензинска пумпа-магистрални пут Тузла-Бијељина, Улица Његошева.

- Измјена урбанистичког пројекта градског дијела Угљевика 2015. године.

Обухвата локалитете :

Локације 1(Л-1.1-Л.1.4);

Локације 2 (Л-2.1-Л-2.8.);

Локације 3 (Л-3.)

Измјена урбанистичког пројекта гградског дијела угљевика-2021.

Локалитет: Простор планирања, односно измјене и допуне урбанистичког пројекта, је обухваћен простор цца 3.0 ха, на једном локалитету у централном јужном дијелу општине Угљевик. Простор који је предмет измјене обухвата дио између јавне саобраћајнице и ријеке Јање у склопу ког се налазе парцеле индивидуалног становања и фудбалски стадион ФК „Младост“ Угљевик. Остали дио чини јавна зелена површина смјештена између парцела индивидуалног становања и ријеке Јање.

Регулациони планови

- Регулациони план сјевер I и II
- Регулациони план Ново Насеље Равно Поље -2010. године
- Регулациони план Индустријска зона Угљевик-2004. године
- Измјена регулационог плана Индустријска зона Угљевик- 2017. године
- Измјена регулационог плана Сјевер III Угљевик- 2010. године.

Закључак:

Стратешки и спроведбени документи представљају полазну основу у развоју једне локалне заједнице и као такви јако су битни у претпоставци стварања услова за развој. Просторни план Општине Угљевик траје до 2032. године и није нужно га мијењати или допуњавати изузев у случају ванредних, великих потреба за измјенама. Што се тиче спроведбених докумената они важе до доношења нових, али се свакако сматра да је потребно урадити ревизију истих. Постојећи спроведбени документи, по закону о уређењу простора важе и спроводе се све док се не донесе нови документ под условом да спроведбени документ није у супротности са документом вишег нивоа.

➤ Анализа буџета и пројекција средстава за финансирање реализације стратегије развоја

Кретање буџетских прихода и расхода Општине Угљевик у периоду 2018-2022. година представљено је у наредној табели. Може се уочити да буџетски приходи током цијелог периода имају тренд раста сем током 2022. године.

У структури прихода доминирају непорески приходи. Такав тренд се може објаснити наплатом Концесионих накнада везаним за производњу електричне енергије. Када су у питању порески приходи доминантно је учешће прихода од индиректних пореза. Анализирајући овакву структуру прихода долази се до закључка да су главни извори

финансирања Општине Угљевик у овом периоду били приходи од индиректних пореза и концесионе накнаде.

Када су у питању расходи могу се уочити три доминантне групе, то се прије свега односи на расходе за лична примања, расходе за коришћење роба и услуга и издаци за нефинансијску имовину.

Издаци за нефинансијску имовину се односе прије свега на улагања и реконструкцију постојећих основних средстава у власништву општине Угљевик (путеви, јавна расвјета и други објекти и опрема).

Поред горе наведених расхода треба истаћи да је Општина Угљевик у предметном периоду имала значајна издвајања када су у питању субвенције и грантови.

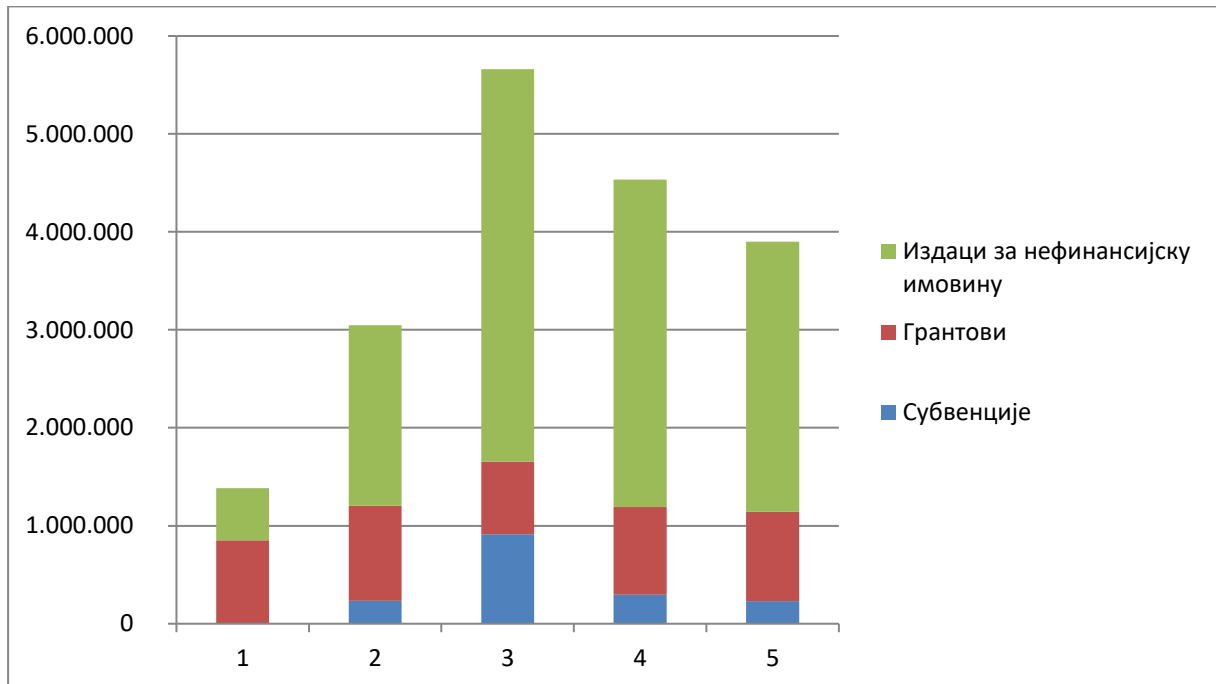
Субвенције се односе углавном на субвенције у привреди и пољопривреди, док су грантови додјеливахи спортским удружењима, невладиним организацијама друге врсте, вјерским организацијама као и организацијама од општег интереса (Борачка организација, Црвени крст).

Табела бр. 44: Приказ буџетских средстава општине Угљевик (2018 – 2022. година)

Буџетска ставка`	2018	2019	2020	2021	2022
Укупна буџетска средства	11.959.500	12.107.000	12.816.000	14.199.902	13.603.000
Порески приходи	4.815.000	5.050.000	5.000.000	6.000.302	6.642.000
Приходи од индиректних пореза	3.500.000	3.800.000	3.700.000	4.400.000	5.100.000
Порези на лична примања	875.000	820.000	850.000	892.000	792.000
Порез на имовину	440.000	430.000	450.000	708.302	750.000
Непорески приходи	7.144.500	7.057.000	7.816.000	8.199.600	6.961.000
Приходи од имовине	111.000	56.000	56.000	40.500	40.500
Накнаде и таксе од пружања јавних услуга	6.583.500	6.588.000	6.335.000	7.408.100	6.520.000
Примици за нефинансијску имовину	450.000	413.000	1.425.000	751.000	400.500
Укупна буџетска потрошња	7.762.523	9.874.011	12.862.592	12.271.283	12.117.052
Расходи за лична примања	4.090.581	4.170.154	4.403.968	4.975.362	5.285.636
Расходи за коришћење роба и услуга	2.086.656	2.495.667	2.638.271	2.605.738	2.765.523
Расходи финансирања	202.538	161.408	159.404	157.703	167.244
Субвенције	0	232.541	914.793	295.814	230.584
Грантови	850.495	972.407	740.787	895.354	911.218
Издаци за нефинансијску имовину	532.253	1.841.834	4.005.369	3.341.312	2.756.847
Издаци за отплату дугова	919.007	834.981	931.697	1.901.282	1.212.068

На графикону који слиједи су приказана издвајања Општине Угљевик када су у питању субвенције, грантови и издаци за нефинансијску имовину.

Графикон бр. 5: Преглед буџетских издвајања по основу издатака за нефинансијску имовину, грантове и субвенције у периоду 2018-2022. година



У наредној табели су приказани најзначајнији пројекти и донаторски извори финансирања у посматраном периоду.

Табела бр. 45. Пројекти и донаторски извори (2016 – 2023)

Година	Назив пројекта/донатор	Износ у КМ
2019-2021	Опоравак од поплава 2014.године-Стамбено збрињавање,16 новоизграђених кућа. Инвеститор УСАИД,Општина Угљевик	2.000.000
2016-2017	Уређење корита ријеке Јање Инвеститор ЕУ, ЕИБ,Влада Републике Српске	3.750.000
2022	Изградња пјешачке и бицикличке стазе уз корито ријеке Јање Инвеститор Влада Републике Српске,Општина Угљевик	300.000
2018-2023	Пројекат подршке омладинском предузетништву Инвеститор фондација Мозаик,Сарајево	12 000(4 године)
2018	УЕП пројекат-Јачање предузетничких вјештина и покретање бизниса Инвеститор ИМПАКТ, Сарајево, Општина Угљевик	15.000

2018	Пројекат Прилика плус,-практиуична настава на једном мјесту, набавка опреме за средњу школу, едукације. Инвеститор Швајцарска развојна агенција,РАРС, Бања Лука	35 000
2020	УЕП пројекат-Јачање предузетничких вјештина и покретање бизниса Инвеститор ИМПАКТ, Срајево, Општина Угљевик	15.000
2020	АКЦЕЛЕРАТОР програм, подршка отварању нових фирми Инвеститор РАРС ,Бања Лука,Општина Угљевик	9.000
2021	Постављање специјалне, Берго подлоке на бетонском игралишту Инвеститор УСАИД	70.000
2020	Програм додјеле пластеника Инвеститор Организација МУСЛИМАИД, Општина Угљевик	60 000
2016-2023	„SWG“ Пројекат подршке сајму Инвеститор ЕУ	20. 000
2022-2023	Пројекат „РЕЛОАД“, подршка младима и НВО сектору Инвеститор, ЕУ, УНДП, Општина Угљевик	40.000
2023-2024	Пројекат Мајевица без мина,пројекат чишћења од мина на простору пет мајевичких општина Инвеститор Влада Републике Њемачке	1 100 000(приближан дио који припада општини Угљевик)
2016-2023	УКУПНО СРЕДСТАВА	7.426.000

Извор: Одјељење за финансије општине Угљевик

Ако се анализирају пројекти, односно реализовани пројекти и средства која су додјелена од различитих домаћих и иностраних донатора, може се констатовати да је Општина Угљевик у претходном периоду од 7 година добила значајна средства. Прије свега се ради о инфраструктурним пројектима, добијена су значајна средства за уређење корита ријеке Јање, изградње бицикличке и пјешачке стазе,изградња домова за породице погођене клизиштима. Осим инфраструктурних пројеката значајна средства су добијена за развој предузетништва,самозапошљавање,за омладинске иницијативе и невладин сектор. Пројекат „Мајевица без мина“ је укупне вриједности око 9 000 000 КМ од чега је,према информацијама приложеним развојном тиму,око 1,1 милион припало за чишћење минско-експлозивних средстав на територији општине Угљевик.

Значајни су и пројекти за пољопривреду који су се сводили на подршку производњи поповрћа у заштићеном простору (пластеници). Укупна средства су премашила преко 7 милиона КМ иако нису обухваћени сви пројекти који су реализовани. Ова средства су значајно утицала на развој општине у овом периоду а још већим ангажманом , узимајући у обзир добијање статуса кандидата БиХ у ЕУ, могу се привући и много већа средства из предприсупних пројеката , што ће свакако бити задатак у наредном периоду.

3.1. SWOT анализа и стратешко фокусирање

➤ Преглед унутрашњих и спољних фактора – SWOT анализа

Табела бр.46: SWOT анализа

СНАГЕ:	СЛАБОСТИ:
<ul style="list-style-type: none"> • Велика количина природних ресурса (руде и минерали) • Прописима утврђене накнаде за необновљиве ресурсе • Богата изворишта питке воде • Водећи произвођачи у производњи воћа, нарочито шљиве • Искуство и традиција у дјелатностима: рударства, енергетике и пољопривреде • Присутност развојне агенције и туристичке организације • Руководство локалне управе са израженом вољом за подршку активном управљању развојем • Руководство локалне управе са константним унапређењем стања у локалној управи • Повољни услови за развој пчеларства (прикупљање и производња љековитог биља) • Повољни природни и климатски услови • Промоција и традиција воћарске производње • Велика расположивост пољопривредних површина, велики дио обрадивог земљишта • Уређена стратешко – планска документација; • Изузетно повољан географски положај, близина већих градова (Бијељине, Тузле, Београда, 	<ul style="list-style-type: none"> • Необновљиви природни ресурси (руде и минерали) • Неусклађеност образовних профила са потребама тржишта рада, неадекватна усклађеност образовне понуде радне снаге са потребама инвеститора • Уситњеност посједа и неорганизован заједнички приступ произвођачима на тржишту • Одлив радне снаге • Није у довољној мјери развијен предузетнички “дух“ • Недостатак прерађивачких капацитета за прераду воћа • Недостатак производних хала за потенцијалне инвеститоре • Непостојање удружења пољопривредника • Недостатак повољног пословног амбијента због неефикасног привођења намјени постојеће индустријске зоне и недостатак још једне ефикасне индустријске зоне • Недовољна стандардизација у производњи • Недовољно развијен туристички потенциј али и недовољно искориштен постојећи туристички потенцијал

Новог Сада...) и граничних прелаза са сусједним земљама

- Близина вјерских и културних знаменитости
- Изражени хуманитарни карактер становништва и постојање великог броја организација хуманитарног садржаја
- Одлична саобраћајна комуникација (близина аеродрома у Тузли и Београду, близина луке у Брчком, као и ауто-пута Београд-Загреб)
- Повољан амбијент за развој спорта и спортског туризма

ПРИЛИКЕ:

- Велика површина рекултивисаног земљишта
- Већи степен искориштавања топлотне енергије са Рудника и Термоелектране Угљевик, са могућностима проширења капацитета за гријање и производњу хране у затвореном простору
- Производња цемента
- Искориштавање произведеног гипса у процесу одсумпоравања
- Пројекти ЕУисарадња на пројектима од заједничког интереса са братским и сусједним општинама
- Повољни услови за развој воћарства
- Већа заступљеност у ангажовању привредних субјеката са општине Угљевик за потребе РИТЕ
- Изградња нових капацитета у производњи електричне енергије

- Недовољно развијен капацитет предузећа за обављање послова у З.П. “Руднику и Термоелектрани Угљевик“ а.д. Угљевик
- Недовољна информатизација и дигитализација у привреди и свим секторима
- Недовољно искориштен капацитет за припрему пројеката за међународне фондове и домаће фондације

ПРИЈЕТЊЕ:

- Недовољно стимулативан финансијски и правни оквир за улагања
- Извозне баријере
- Турбулентност политичко-правног и економског система
- Нефикасност у доношењу и неприлагођеност законске регулативе стварним потребама
- Сива економија
- Одлив стручног високообразованог кадра, као и одлив младог, радноспособног становништва
- Централизованарасподјела пореских прихода
- Прогресивна депопулација заједнице, посебно напуштање села.

- Оснивање кровног удружења привредника и интеграција постојећих
- Ефикасније кориштење накнада за необновљиве ресурсе (рента) у циљу стварања повољног пословног амбијента
- Промоција пословног амбијента општине у циљу привлачења страних инвеститора
- Промоција општине дијаспори и већа сарадња са људима из дијаспоре
- Развој туризма
- Програми подршке одрживом локалном економском развоју и доступност разних развојних фондова
- Изградња ауто – пута Београд – Бањалука и Београд – Сарајево (потенцијал за изградњу нових индустријских зона у Тутњевцу и Коренити).

➤ Стратешко фокусирање

Стратешки фокус општине Угљевик заснива се на утврђивању чињеничног стања у свим областима живота и развоја општине, а на основу свеобухватне анализе стања која је уврстила све приступне податке из области економског и друштвеног развоја, као и заштите и унапређења квалитета животне средине.

С једне стране уочени су бројни изазови у свим поменутиим сферама живота општине, а с друге стране, насупротив изазовима и опасностима сагледани су и анализирани, готово сви битни потенцијали, компаративне предности и неискоришћене могућности. Суштина фокусирања се заснива на сазнању опасности и недостатака, њиховом минимализовању и искориштавању развојних шанси и предности. На основу тога, **развојни тим се определио за следеће стратешке фокусе:**

Економски развој општине Угљевик и даље је базиран на **енергетици и рударству**. Дугогодишња традиција ископавања угља, велике количине овог рудног блага унапређено производњом електричне енергије, сасвим логично одређује ову област као стуб развоја општине и у наредном периоду. Кроз призму даљег развоја енергетике, без обзира на свјетске трендове о декарбонизацији, акценат се ставља на одржавање и унапређење постојећег капацитета термоелектране као и могућности отварања нове фазе уз максимално поштовање еколошких норми и заштите животне средине. Такође,

планира се искориштавање нус производа рада рудника и термоелектране, као што су гипс, пепео, марински лапорци, а за могућност производње ригипс плоча и цемента. Огромне количине гипса у раду процеса одсумпоравања, врхунског кречњака, лапорца, пепела, дају све сировинске услове за производњу цемента. Та идеја је годинама присутна и свакако да од ње не треба одустати, него тражити начине и могућности да се она имплементира.

Такође, што се тиче енергетике, планира се активно привлачење инвеститора у области изградње соларних електрана средњег капацитета што је свјетски тренд у области производње слектричне енергије из обновљивих извора.

Поред тога, у економском смислу фокус ће бити на развоју сектора малих и средњих предузећа, редузетништва, производних капацитета, нарочито могућности за прераду воћа, развоју туристичких капацитета, сеоског и спортско рекреативног туризма. Развој ове области треба дасе заснива на стварању још бољег пословног амбијента, предузетничког духа, подстицаја за „start up“ односно отварање већег броја малих фирми које ће имати техничку, стручну и финансијску подршку.

Пољопривреда је такође област привреде у којој општина Угљевик види један од стубова развоја. Дугогодишња традиција бављења пољопривредом, нарочито воћарством, даје могућности у унапређењу и повећању примарне пољопривредне производње, прерађивачких капацитета и развоја пољопривредних газдинстава у виду samozапoшљавања, а све у уској спреси са сеоским туризмом. Идеалну климу, квалитетно и повољно земљиште за узгој воћа, треба искористити као шансу за повећање броја засада и укупне производње, нарочито шљиве која у последњих година има тренд задржавања добре цијене и велике потражње.

Друштвени развој општине Угљевик ће имати фокус на додатном побољшању услова живота становништва, као и на поправљању демографске слике, повећању наталитета и задржавању становништва.

Фокус ће бити на развоју инфраструктуре, наставком изградње и реконструкције путева како у градском тако и у сеоским дијеловима општине, изградњом мостова, затим побољшаним комуналним услугама, водоснабдијевања, канализације, организованом одвозу отпада. Такође, изградњом спортске инфраструктуре, улагањем у спорт и културу, млађе нараштаје, школе спорта, развој млађих категорија у свим спортским гранама, повећање разноврсности културних и спортских садржаја. Поред тога подстицање рада удружења грађана са акцентом на удружења жена која се баве одржавањем традиције и обичаја нашег народа.

Заштита животне средине у општинама као што је наша које своје привређивање базира на ископавању руде угља и производњи електричне енергије је увијек изазов. Доста тога се ради и урађено је, нарочито у погледу загађености ваздуха. Успостављен је систем одсумпоравања, уграђени нови електрофилтери, регулисано и уређено корито ријеке Јање, још неколико водотокова мањег протока, спроведено организовано прикупљање и одвоз отпада и у том смислу ће се наставити са циљем унапређења ових параметара. Такође, општина ће у наредном периоду имати фокус на очувању водених токова, изградњи пречистача отпадних вода чиме би се ријека Јања довела у чисто и еколошки прихватљиво и одрживо стање. Такође, радиће се на едукацији становништва о значају и начину чувања животне средине.

4.1. Визија развоја и стратешких циљева, са индикаторима

а) Визија развоја

Угљевик: 2030. год. - најразвијенија општина у Републици Српској

Општина Угљевик највећи произвођач електричне енергије у Републици Српској и лидер у производњи воћа и производа од воћа, крај који је надалеко чувен по производњи воћних ракија. Општина са ниском стопом незапослености у којој се свако улагање вишеструко врати. Развијена, еколошки одржива привреда отвара велике могућности за развој предузетништва и туризма. Демографска политика према младим људима, младим брачним паровима и осталим категоријама доводе до повећања броја становника и наталитета. Општина са развијеним друштвеним, социјалним, политичким и националним плурализмом омогућава развијену културу, спорт, образовање и остале области друштвеног живота.

б) Стратешки циљеви, са индикаторима

Стратешки циљ 1: Развијена локална економија

Општина Угљевик располаже са значајним минералним ресурсом (мрки угаљ) чиме је економски развој базиран на енергетици и рударству. Реализацијом предвиђених активности у оквиру овог циља акценат ће бити на отварању нове фазе термоелектране, али истовремено и одржавању и унапређењу постојеће термоелектране. Поред тога, модернизација и јачање конкурентности пољопривреде, посебно пружањем подршке пољопривредним газдинствима, производним погонима, нарочито за прераду воћа допринијет ће се развоју пословног амбијента и јачању економије. Допринос реализацији овог циља свакако ће дати и развој спортско-рекреативног туризма као и развој инфраструктуре за унапређење туристичких, спортских и вјерских садржаја.

Стратешки циљ 2: Побољшани услови друштвеног живота и демографске слике

Овај стратешки циљ је прије свега усмјерен на заустављање одлива становништва са подручја општине, нарочито младих и радно способних. У складу са тим, реализација предвиђених активности усмјерена је на то да се створе услови за останак становништва, побољшање квалитета и доступности јавних услуга (социјалних, здравствених, административних и других) и комуналних услуга.

Стратешки циљ 3: Очување животне средине

Овај стратешки циљ подразумијева да се природни ресурси и природне вриједности општине очувају, а истовремено да се у складу са принципима одрживог развоја, таква средина искористи за привредни развој општине. Реализација овог циља допринијеће побољшању услова за пречишћавање вода, те организованом прикупљању и одвозу отпада. Очување животне средине могуће је постићи унапређењем енергетске ефикасности и успостављањем система за коришћење обновљивих извора енергије. Наведени елементи значајно ће допринијети очувању животне средине која је кључни фактор одрживог развоја који доприноси бољем и вишем стандарду живљења становништва.

Табела бр 46: Индикатори (утицаја) реализације стратешких циљева

СТРАТЕШКИ ЦИЉ 1	Индикатор (утицаја)	Полазна вриједност (2023.)	Циљна вриједност (2030.)
РАЗВИЈЕНА ЛОКАЛНА ЕКОНОМИЈА	Просјечна нето плата исплаћена на подручју општине у КМ	1.550	2.500
	Укупан приход предузећа, милиона КМ	337	500
	Број запослених (од тога жене)	3.769 (1.212)	4.700 (1.850)

СТРАТЕШКИ ЦИЉ 2	Индикатор (утицаја)	Полазна вриједност (2023.)	Циљна вриједност (2030.)
ПОБОЉШАНИ УСЛОВИ ДРУШТВЕНОГ ЖИВОТА И ДЕМОГРАФСKE СЛИКЕ	Миграциони салдо – петогодишњи просјек	-37	-20
	Удио радно-способног становништва у укупном броју становника	37,19%	40%

СТРАТЕШКИ ЦИЉ 3	Индикатор (утицаја)	Полазна вриједност (2023.)	Циљна вриједност (2030.)
ОЧУВАЊЕ ЖИВОТНЕ СРЕДИНЕ	Количина комуналног отпада која се одлаже на дивљим депонијама – у тонама	300	<10

3. ПРИОРИТЕТИ И МЈЕРЕ СА ИНДИКАТОРИМА

Слика бр. 2 : Приоритети групуирани по стратешким циљевима

<p>Стратешки циљ 1: Развијена локална економија</p>	<ul style="list-style-type: none"> • Приоритет 1: Проширење енергетских, рударских и изградња прерађивачких капацитета, развој предузетништва и проширење туристичке понуде • Приоритет 2: Унапређење примарне пољопривредне производње, јачање конкурентности и успостављање ланаца вриједности у пољопривреди
<p>Стратешки циљ 2: Побољшани услови друштвеног живота и демографске слике</p>	<ul style="list-style-type: none"> • Приоритет 1: Унапређење образовних, спортских и културних садржаја и провођење мјера пронаталитетне политике • Приоритет 2: Унапређење и развој здравствене и социјалне заштите Приоритет 3: Побољшање квалитета комуналне инфраструктуре и подизање ефикасности рада јавне управе
<p>Стратешки циљ 3: Очување животне средине</p>	<ul style="list-style-type: none"> • Приоритет 1: Унапређење система управљања комуналним отпадом и система енергетске ефикасности • Приоритет 2: Ефикасно управљање отпадним водама, простором и смањење ризика од елементарних непогода

а) Преглед приоритета и припадајућих мјера са индикаторима

Табела бр.47: Приоритети за стратешки циљ 1 са припадајућим мјерама

СТРАТЕШКИ ЦИЉ 1	ПРИОРИТЕТИ	Индикатор (крајњег) резултата	Полазна вриједност (2023.)	Циљна вриједност (2030.)
	ПРИОРИТЕТ 1.1: ПРОШИРЕЊЕ ЕНЕРГЕТСКИХ, РУДАРСКИХ И ИЗГРАДЊА ПРЕРАЂИВАЧКИХ КАПАЦИТЕТА	Број самосталних предузетника	178	200
		Број запослених у индустрији	1 900	3 400
		Број евидентираних туристичких ноћења	2 138	6 700
ПРИПАДАЈУЋЕ МЈЕРЕ ЗА РЕАЛИЗАЦИЈУ ПРИОРИТЕТА				
1.1.1. Откривање рударског копа „Исток“ и изградња нове фазе термоелектране				
1.1.2. Подршка развоју локалног предузетништва				
1.1.3. Успостављање нове пословне зоне				
1.1.4. Подршка развоју сеоског, вјерског и спортско – рекреативног туризма и изградња туристичке инфраструктуре				
	ПРИОРИТЕТ 1.2.: УНАПРЕЂЕЊЕ ПРИМАРНЕ ПОЉОПРИВРЕДНЕ ПРОИЗВОДЊЕ, ЈАЧАЊЕ КОНКУРЕНТНОСТИ И УСПОСТАВЉАЊЕ ЛАНАЦА ВРИЈЕДНОСТИ У ПОЉОПРИВРЕДИ	Број регистрованих пољопривредних произвођача	695	900
		Укупне засијане површине	6 282	6 500
ПРИПАДАЈУЋЕ МЈЕРЕ ЗА РЕАЛИЗАЦИЈУ ПРИОРИТЕТА				
1.2.1. Подршка пољопривредним произвођачима у набавци опреме и сточног фонда				
1.2.2. Подршка заснивању нових и обнови старих воћних засада				
1.2.3. Подршка развоју пчеларства и повртларства у заштићеном простору				
1.2.4. Брендирање и заштита географског поријекла локалних пољопривредних и прехрамбених производа				

Табела бр.48: Приоритети за стратешки циљ 2 са припадајућим мјерама

СТРАТЕШКИ ЦИЉ 2	ПРИОРИТЕТИ	Индикатор (крајњег) резултата	Полазна вриједност (2023.)	Циљна вриједност (2030.)
	ПРИОРИТЕТ 2.1: УНАПРЕЂЕЊЕ ОБРАЗОВНИХ, СПОРТСКИХ И КУЛТУРНИХ САДРЖАЈА И ПРОВОЂЕЊЕ МЈЕРА ПРОНАТАЛИТЕТНЕ ПОЛИТИКЕ	Укупан број дјеце уписаних у вртић и школе(основне и средњу)	1 641	1 700
		Број спортских и културних установа	45	48
		Број спортских и организација из културе	30	36
		Број новорођене дјеце	128	135

ПРИПАДАЈУЋЕ МЈЕРЕ ЗА РЕАЛИЗАЦИЈУ ПРИОРИТЕТА

2.1.1. Проширење капацитета за предшколско образовање

2.1.2. Модернизација основног и предшколског образовања

2.1.3. Изградња инфраструктуре за развој спорта

2.1.4. Израда акционог плана и провођење мјера пронаталитетне политике

ПРИОРИТЕТ 2.2.: УНАПРЕЂЕЊЕ И РАЗВОЈ ЗДРАВСТВЕНЕ И СОЦИЈАЛНЕ ЗАШТИТЕ	Број издатих умрлица (2018-2023)	845	800
	Број корисника помоћи социјалне заштите	371	330

ПРИПАДАЈУЋЕ МЈЕРЕ ЗА РЕАЛИЗАЦИЈУ ПРИОРИТЕТА

1.2.1. Развој и унапређење примарне здравствене заштите

1.2.2. Подршка рањивим категоријама становништва

СТРАТЕШКИЦИЉ 2 ПРИОРИТЕТИ	Индикатор (крајњег) резултата	Полазна вриједност (2023.)	Циљна вриједност (2030.)
ПРИОРИТЕТ 2.3: ПОБОЉШАЊЕ КВАЛИТЕТА КОМУНАЛНЕ ИНФРАСТРУКТУРЕ И ПОДИЗАЊЕ ЕФИКАСНОСТИ РАДА ЈАВНЕ УПРАВЕ	Број корисника прикључених на водоводну мрежу	4 273	5 000
	Број корисника прикључених на систем канализационе мреже	2 049	5 000
	Број километара асвалтираних локалних и некатегорисаних путева	229	250
	Процент пренесених предмета локалне управе	7,30%	<2%

ПРИПАДАЈУЋЕ МЈЕРЕ ЗА РЕАЛИЗАЦИЈУ ПРИОРИТЕТА

2.3.1: Унапређење постојећег система даљинског гријања

2.3.2: Унапређење водоснабдијевања (упоредо и система канализације 2.3.3)

2.3.3: Проширење канализационе мреже (упоредо и система водоснабдијевања 2.3.2)

2.3...: Модернизација постојеће и израдња нове путне инфраструктуре

2.3.5: Модернизација рада општинске администрације

Табела бр.49: Приоритети за стратешки циљ 3 са припадајућим мјерама

СТРАТЕШКИ ЦИЉ 3 ПРИОРИТЕТИ	Индикатор (крајњег) резултата	Полазна вриједност (2023.)	Циљна вриједност (20xx.)
ПРИОРИТЕТ 3.1: УНАПРЕЂЕЊЕ СИСТЕМА УПРАВЉАЊА КОМУНАЛНИМ ОТПАДОМ И СИСТЕМА ЕНЕРГЕТСКЕ ЕФИКАСНОСТИ	Процент становништва који је укључен у систем организованог прикуљања отпада	78 %	100 %
	Годишња издвајања из буџета по основу утрешка електричне енергије без јавне расвјете – у КМ	32 627	25 000

ПРИПАДАЈУЋЕ МЈЕРЕ ЗА РЕАЛИЗАЦИЈУ ПРИОРИТЕТА

3.1.1. Унапређење законске регулативе и рјешавање проблема збрињавања отпада

3.1.2. Уградња лед (штедљивих) сијалица – увођење „ЕСКО“ система

3.1.3. Провођење мјера енергетске ефикасности у домаћинствима, привредним субјектима и јавним установама

ПРИОРИТЕТ 3.2: ЕФИКАСНО УПРАВЉАЊЕ ОТПАДНИМ ВОДАМА, ПРОСТОРОМ И СМАЊЕЊЕ РИЗИКА ОД ЕЛЕМЕНТАРНИХ НЕПОГОДА

Процент случајева нелегалне градње у односу на укупан број изграђених објеката

ПРИПАДАЈУЋЕ МЈЕРЕ ЗА РЕАЛИЗАЦИЈУ ПРИОРИТЕТА

3.2.1: Унапређење, ажурирање и иновирање просторно планске документације

3.2.2: Изградња пречистача отпадних вода

3.2.3: Уређење водених токова и одводних канала

4. СТРАТЕШКИ ПРОЈЕКТИ

Стратешки пројекат 1: „Нова фаза термоелектране“

Потреба за овим објектом произилази из чињенице да је постојећи блок термоелектране у предузећу „Рудник и Термоелектрана Угљевик“ скоро 40 година у процесу експлоатације и вријеме је да се планира његова замјена. Тенденција опструкције изградње термоенергетских блокова који као погонско гориво користе необновљиве изворе нагло је опала појавом свјетских енергетских криза које су показале да стабилност електроенергетског система још увијек није могућа без оваквих објеката. Финансијски оквир оваквог пројекта тешко је процијенити у овом тренутку али засигурно се мора финансирати из екстерних извора уз међународну сарадњу.

Стратешки пројекат 2: „Фабрика за прераду гипса“

Изградњом постројења за одсумпоравање димних гасова у склопу „Рудника и Термоелектране Угљевик“, као нуспроизвод рада постројења појавио се гипс те се створила могућност за изградњу постројења за прераду гипса (израда гипсаних плоча) са веома повољним условима за рад. Добри локацијски услови, добра повезаност путем друмског, ријечног и авио саобраћаја као и једноставна и брза набавка репроматеријала оваквом постројењу дају свијетлу будућност. Вриједност овог пројекта процјењује се на око 100 милиона конвертибилних марака која би се у пуном износу финансирала из екстерних извора.

Стратешки пројекат 3: „Изградња цементаре“

На подручју општине Угљевик утврђене су велике количине кречњака врхунског квалитета. Такође, као последица ископавања угља ископавају се огромне количине маринског лапора који се лагерује као јаловина. Ако се још узме у обзир количина електрофилтерског пепела који настаје сагоријевањем угља у котлу термоелектране, јасно је да постоје одлични услови, по питању сировина, за производњу цемента. За овај пројекат урађено је неколико озбиљних студија и све су показале изузетне компаративне предности ових простора за производњу цемента. По студији који је радио Институт за рударство у Београд у средства за изградњу цементаре оптималног капацитета 600 000 тона годишње износе око 100 милиона еура. Средства би се искључиво обезбјеђивала од страног инвеститора.

Стратешки пројекат 4: „Изградња еко топлане“

Обзиром да се тренутна дистрибуција даљинског гријања у Угљевик у врши путем топоводне мреже која се напаја из термоелектране и у потпуности зависи од погонске спремности „Рудника и Термоелектране Угљевик“. Када се узме у обзир старост термоенергетског блока и саме топоводне мреже, долазимо до закључка да је неопходна изградња замјенског капацитета. Топлану је потребно конципирати на начин да може да користи топлотну енергију добијену из термоелектране и топлотну енергију коју би сама производила у еколошки прихватљивом процесу производње, а топоводну мрежу проширити на што већи број мјесних заједница. Вриједност овог пројекта превазилази могућности општине Угљевик, али за финансирање оваквих еколошки прихватљивих пројеката постоји велика заинтересованост међународних институција.

Стратешки пројекат 5: „Изградња нове топоводне мреже“

Услед велике потребе за проширењем система даљинског гријања на дио насеља Приградско и Сјевер на територији општине Угљевик, планирана су средства за

проширење и изградњу нове топловодне мреже. Топлотни извор би и даље био вреловод који води од Термоелектране Угљевик, али и могућност прикључења на нову еко топлану, такође предвиђену у овом стратешком документу. Вриједност овог пројекта је предвиђена у износу од 2 милиона конвертибилних марака. Већи дио би се обезбједио од кредитних средстава, а један дио од Владе Републике Српске или грантова из Европске Уније.

Стратешки пројекат 6: „Унапређење постојећег система водоснабдијевања“

Овај пројекат обухвата изградњу новог бунара за снабдјевање становништва питком водом, машинско опремање и изградња потисног вода до базена Косе - за потребе насеља Приградско, те спајање постојећег водовода МЗ Мезграја Гај, Косе и дијела Стари Угљевик на градски водовод и могуће проширење. Уз то изградња, односно постављање хидраната у насељеним мјестима. Све укупно, за пројекат је планирано 440 000 конвертибилних марака

Стратешки пројекат 7: „Изградња система за пречишћавање отпадних вода“

У смислу одрживог развоја, очувања животне средине, а као последица економског развоја и друштвених услова живота општине Угљевик, створила се потреба за изградњом система за пречишћавање отпадних вода. Вриједност пројекта, с обзиром на број становника који би био обухваћен пројектом, предвиђа се у износу од 2,5- 3 милиона еура. Један дио средстава би се ријешило повољним кредитом, а већи дио активностима у привлачењу донаторских средстава из Европске Уније.

Стратешки пројекат 8: Успостављање система одвојеног прикупљања отпада

Овим пројектом ће се знатно унаприједити процес прикупљања и одвајања смећа гдје ће доћи до систематског раздвајања смећа на мјесту настанка. Тиме би се повећала рециклажна маса, а смањила маса отпада за депоновање. Самим тим, повећава се количина отпада као сировине за рециклажу и даје финансијску одрживост предузећу које се бави прикупљањем отпада. За овај пројекат потребна је набавка одређене опреме која задовољава техничке услове обављања овог процеса, а то су: 110 контејнера запремине 1,1 м³ и 800 канти од 120 литара. Такође, потребна је и набавка ТМВ одговарајућег капацитета за транспорт рециклажног материјала.

Овим пројектом знатно ће се утицати на смањење отпада, на финансијску одрживост као и на чистију животну средину и квалитетнији живот грађана. Средства потребна за спровођење овог пројекта су у износу од око 700.000 КМ.

Стратешки пројекат 9: „Изградња нових асфалтних путева и реконструкција постојећих“

У оквиру овог пројекта предвиђено је изградња новог асфалта на већини градских улица, реконструкција и полагање новог асфалта у приградским насељима, као и асфалтирање сеоских путева у мјесним заједницама. Такође и изградња две кружне раскрснице чији је пројекат завршен у 2023. години. За овај пројекат предвиђена су средства од 8 милиона конвертибилних марака у периоду важења овог стратешког документа.

Стратешки пројекат 10: „Изградња мостова на територији општине Угљевик“

Овим пројектом побољшали би се услови саобраћаја у појединим мјесним заједницама и боље се повезале са осталим дијеловима општине Угљевик. Потреба за спровођењем овог пројекта јавила се као последица прољетних поплава 2023. године, које су погодиле општину Угљевик као и проширења рада рудника према истоку и успостављања нове

главне комуникације преко Угљевик Села и Угљевичке Обријежи. С тим у вези радиће се мостови на следећим локацијама :

- Угљевичка Обријеж, мост према засеоку Прокос и Никићи, два моста у МЗ Тутњевац, мост у Крћини и реконструкција пјешачког/висећег моста код основне школе. За пројектовање мостова, осим моста у Крћини, биће издвојено 175 000 КМ а за радове и изградњу свих наведених мостова планирана су средства од око 3 милиона марака. Мост у Угљевичкој Обријежи ће бити финансиран средствима РиТЕ Угљевик у проценту од 70% и општине Угљевик у проценту од 30 %.

Остали мостови ће бити финансирани средствима општине Угљевик и средствима Владе Републике Српске и страним донацијама.

Стратешки пројекат 11: „Уређење ријечних корита“

Повремене поплаве које се дешавају услед прекомјерних и ванпросјечних количина падавина, углавном у прољеће, изазивају изливање водотокова на територији општине Угљевик. Нарочито су критичне тачке у Тутњевцу гдје Крива Ријека скоро сваки пут прави велике проблеме, излива из свог корита и чини велике материјалне штете. То је случај и са ријечицама и потоцима у Крћини, Малешевцима, приградском насељу и насељу Сјевер, као и дијеловима пољопривредног земљишта које се налази уз водоток потока Дашница. Да би се смањио ризик од поплава Општина Угљевик планира уређење водотокова. Уређење корита ријеке Јање је показало колико је то релевантно с обзиром на последице поплава из 2014. године када се упореде са последицама из 2023. године. За овај пројекат Општина Угљевик планира издвојити значајна средства, као и привући средства од међународних организација.

Стратешки пројекат 12: „Увођење ЕСЦО система расвјете на подручју општине Угљевик“

Општина Угљевик је препознатљива по великим и систематским улагањима у инфраструктуру а између осталог и у уличну расвјету како градског дијела тако и у сеоским срединама гдје живи приближно 70% становништва општине. Као последица тог позитивног тренда дошло је до значајног повећања трошкова за потрошњу електричне енергије. Велики број општина у РС, БиХ као и у региону успостао је систем ЕСЦО за расвјету јавних површина. Ради се о једној врсти кредитирања гдје инвеститор улаже свој новац у замјену постојећих, застарјелих сијалива у ЛЕД штедљиве сијалице. Све трошкове улагања сноси инвеститор а средства му се враћају из уштеде која се дешава радом штедљивих сијалица. Општина дакле, има исте трошкове као и до тада, везане за расвјету а разлика од тих финансијских средстава која општина издваја и стварне потрошње припада инвеститору, одређени број година док не исплати своја средства. Пројекат за овај пројекат је око 2 800 000 КМ.

Стратешки пројекат 13: „Подршка енергетској ефикасности домаћинствима и привредним субјектима“

Повећана потреба за електричном енергијом је довела до изналажења рјешења за смањење потрошње. Један од најзаступљенијих рјешења јесте енергетска ефикасност. Општина Угљевик је у плану, пратећи свјетске трендове, подржавати активности грађана и привредних субјеката. Општина је и до сада учествовала у суфинансирању заједница етажних власника који се регистрију на територији општине. У плану су и финансирања од стране међународних институција. Средства предвиђена за ове активности зависе од иницијатива грађана, а циљ је да Општина Угљевик процентуално учествује у свим трошковима успостављања енергетске ефикасности.

Стратешки пројекат 14: „Реконструкција, адаптација и модернизација основних и средње школе“

У оквиру овог пројекта предвиђен је низ активности на реконструкцији постојећих школа на подручју општине Угљевик. Њиховим сређивањем допринијет ће се бољим условима боравка ученика и квалитетнијем образовању. С обзиром на појачан тренд одласка становништва у иностранство, посебно из руралног дијела општине Угљевик, акценат ће бити на реконструкцији школа управо у сеоском подручју. Подручне школе имају велики значај за образовање дјеце у сеоским дијеловима општине Угљевик, као и за задржавање породица да живе у руралним срединама. Из тих разлога, планирана су средства у висини од 300 000 конвертибилних марака. Средства су планирана за реконструкцију, адаптацију, увођење централног гријања и слично, а све у циљу побољшања услова за учење и квалитетан боравак дјеце у школама.

Стратешки пројекат 15: „Изградња новог дјечијег вртића“

Капацитет постојећег дјечијег вртића није довољан и велика је потражња за коришћењем услуга ове установе. Из тог разлога, планирано је проширење постојећег капацитета, односно изградња новог вртића са савременим условима за боравак, дружење и игру малишана. За овај пројекат планирана су средства у износу од 700 000 конвертибилних марака, а средства ће бити издвојена из буџета општине Угљевик.

Стратешки пројекат 16: „Побољшање демографске слике и провођење мјера пронаталитетне политике“

Општина Угљевик је као и већина многих других општина у Републици Српској суочена са неповољном демографском сликом, те из тих разлога кроз различите активности константно ради на унапређењу ове области.

Мјере које општина Угљевик имплементира у овој области су једнократне помоћи породиљама, брачним паровима за вантјелесну оплодњу те цијена вртића која је једна од најнижих у Републици Српској (95,00 КМ).

Реализацијом овог пројекта планиране су додатне активности као што су набавка уџбеника за ученике основних школа, од шестог до девог разреда (ученици до петог разреда добијају уџбенике од стране Министарства просвјете и културе), субвенције за приватне вртиће на подручју општине и субвенције за превоз ученика.

Оквирна вриједност овог пројекта износи 250.000 КМ и средства ће бити обезбјеђена у буџету општине.

Стратешки пројекат 17: „Изградња фудбалског стадиона“

На стадиону ФК „Рудар“ Угљевик константно се ради на стварању бољих услова за одвијање тренинга и одигравање утакмица. Релевантно је рећи да је за претходно наведен стадион одобрен износ средстава за уређење терена и постављање квалитетне траве. Пројекат је процјењен на износ од 300.000 конвертибилних марака. Један дио је учешће Општине Угљевик, а већи дио су средства од УЕФА-е.

Стратешки пројекат 18: „Унапређење рада Дома здравља Угљевик“

Општина Угљевик се домаћински односи према установи Дом здравља Угљевик, иако то није у надлежности локалне заједнице. До сада је значајно помагала у раду и функционисању дома, а нарочито за вријеме епидемије Ковида 19. Општина ће у наредних седам година издвојити значајна средства за потребе Дома здравља, прије свега за набавку опреме, медицинског материјала, набавку санитетских возила, разних дијагностичких уређаја, а све у циљу унапређења рада ове установе. За те потребе биће

издвојено 500.000 КМ по разним основама у наредних седам година колико је трајање стратегије.

Стратешки пројекат 19: „Изградња туристичког комплекса „Кућа Филипа Вишњића“.“

Пројекат “Музејског комплекса родне куће Филипа Вишњића” представља реплику српског сеоског домаћинства са краја 18. и почетка 19. вијека који садржи: етно кућу, вајат (два објекта), мљечар, качару, чардак, гувно, воденицу, етно ресторан, билетарницу, паркинг, као и љетну позорницу са трибином до 100 сљедећих мјеста. Општина Угљевик израдила је пројектну документацију и обезбједила 50.000,00 КМ за реализацију наведеног пројекта. Укупна средства потребна за реализацију пројекта износе у вриједности од 670.000,00 КМ. Посјетиоци на дестинацији добили би увид у културно-историјско наслеђе овог простора. На тај начин имплементација овог пројекта снажно ће допринијети квалитетнијој валоризацији руралног туризма дестинације. Насељено мјесто Горња Трнова јесте родни крај нашег познатог гуслара Филипа Вишњића, чији су допринос и значај од непроцјењиве вриједности за српску културу и историју.

Стратешки пројекат 20: „Изградња спортско-рекреативног центра на отвореном

У складу са стратешким приоритетима и мјерама за развој спортско-рекреативног туризма, планирана је изградња спортско-рекреативног центра на отвореном. Реализацијом овог пројекта побољшаће се услови за развијање спорта у општини. Средства за реализацију пројекта планирана су у висини од око 400.000 КМ из буџета Владе Републике Српске.

Стратешки пројекат 21: Изградња спортско рекреативне стазе обалом ријеке Јање“

У складу са стратешким приоритетима и мјерама за развој спортско-рекреативног туризма, планирана је изградња спортске стазе уз обалу ријеке Јање. Овим пројектом побољшали би се услови за омасовљавање физичких и спортских активности, за рекреацију и дружење, а тиме би добило и незаобилазан здравствени аспект. За изградњу овог пројекта предвиђена су средства у износу од 600.000.

Стратешки пројекат 22: „Унапређење пољопривредне производње“

Једна од најзначајнијих привредних грана на територији општине Угљевик је свакако пољопривреда. Од пољопривредних активности воћарство је најзначајније и најразвијеније (гајење шљива, јабука...), уз заступљено сточарство и ратарство. Општина планира дати подршку у развоју примарне пољопривредне производње, подршку за изградњу прерађивачких капацитета и брендирања, заштите географског поријекла и стандардизацију пољопривредних производа. Планирана средства у наредних 7 година су у износу од око 2.000.000 КМ.

Стратешки пројекат 23: Подршка оснивању предузетничких и производних предузећа

Овим пројектом планирана је подршка из општинског буџета за оснивање нових и развијање постојећих предузећа, односно развијање предузетништва. Првнствено је планирано развијање предузећа производног карактера, затим предузећа у области услужне дјелатности, занатства, угоститељства и туризма. Поред тога планирана је и подршка у виду набавке опреме за рад предузећа и подршка самозапошљавању. Оквирна вриједност пројекта износи 700.000 КМ.

Стратешки пројекат 24: „Израда нове просторно планске документације“

Просторно планирање је саставни дио јединственог система планирања и програмирања развоја и представља обавезну и континуирану дјелатност. Општина Угљевик посједује документацију просторног уређења којом се уређује организација, намјена, начин кориштења, управљање простором и слично. У циљу континуираног развоја општине Угљевик пројекат израде нове просторно планске документације представља ажурирање и израду/ревизију урбанистичког плана, регулационих планова издвојених пословних и индустријских зона и других просторно-планских докумената. Реализацијом пројекта такође ће се допринијети и смањењу нелегалне градње.

Стратешки пројекат 25: „Успостављање е-управе у административној служби“

Као вид унапређења и модернизовања рада општинске управе општина Угљевик ће у наредном периоду успоставити електронску управу на више нивоа, односно на више радних јединица општинске управе. Циљ јесте задовољство клијената, смањење рокова за издавање докумената по разним основама, централизовање базе података и слично. За ове потребе општина ће издвојити 250.000 КМ у периоду од пет година.

5. ПРОВЈЕРА МЕЃУСОБНЕ УСКЛАЂЕНОСТИ СТРАТЕШКИХ ДОКУМЕНАТА

Стратегија развоја општине Угљевик за период 2024 – 2030. година је припремљена на начин да се кроз примјену принципа хоризонталне и вертикалне усклађености осигурала усаглашеност са релевантним стратешким оквиром у Републици Српској и Босни и Херцеговини, укључујући и СДГ оквир за БиХ. У наредној табели представљене су повезнице Стратегије развоја општине Угљевик са стратешким документим вишег реда. усклађености стратешких циљева, приоритета и мјера са стратешким плановима и документима вишег реда. Повезнице се односе на развојне интервенције из стратешких докумената вишег нивоа које су препознате као релевантне за локални ниво и као такве преузете или даље разрађене кроз конкретне циљеве, приоритете или индикаторе.

Поред тога, Стратегијом развоја општине Угљевик 2024-2030. године, препознати су и инкорпорирани основни развојни праваци, акцелератори и покретачи дефинисани документом Оквир одрживих циљева за БиХ (СДГ оквир⁶).

Провјера међусобне усклађености стратешких докумената

Стратешки документ вишег нивоа	Везани стратешки циљ, приоритет и/или мјера из стратегије развоја
Оквир за реализацију циљева одрживог развоја у БиХ	
Развојни правац: Добра управа и управљање јавним сектором	Стратешки циљ 2: Побољшање услова друштвеног живота и демографске слике: Приоритет 2.1: Унапређење образовно - спортских и културних садржаја и популациона политика на подручју општине Угљевик Мјера 2.1.3: Изградња инфраструктуре за развој спорта
Развојни правац: Паметни раст	Стратешки циљ 1: Развијена локална економија Приоритет 1.1: Проширење енергетских и изградња прерађивачких капацитета, развој предузетништва и проширење туристичке понуде Мјера 1.1.2: Подршка развоју предузетништва
	Стратешки циљ 2: Побољшани услови друштвеног живота и демографске слике Приоритет 2.2: Унапређење развоја социјалне заштите и здравствене заштите Мјера 2.2.2: Подршка рањивим категоријама становништва
	Стратешки циљ 3: Очувана животна средина Приоритет 3.2: Ефикасно управљање отпадним водама, простором и смањење ризика од елементарних непогода Мјера 3.2.2: Подршка пољопривредницима у набавци опреме и сточног фонда

⁶<https://vladars.rs/sr-SP-Cyrl/Vlada/Ministarstva/meoi/resinstitsar/instsarad/ciljeviag2030/Pages/default.aspx>

<p>Развојни правац: Друштво једнаких могућности</p>	<p>Стратешки циљ 1: Развијена локална економија Приоритет 1.2: Унапређење пољопривредне примарне производње, јачање конкурентности и успостављање ланаца вриједности у пољопривреди Мјера 1.2.1: Подршка пољопривредницима у набавци опреме и сточног фонда</p>
	<p>Стратешки циљ 2: Побољшани услови друштвеног живота и демографске слике Приоритет 2.1: Унапређење образовних, спортских и културних садржаја и провођење мјера пронаталитетне политике Мјера: 2.1.1: Проширење капацитета за предшколско образовање</p>
	<p>Стратешки циљ 2: Побољшани услови друштвеног живота и демографске слике Приоритет 2.2.1: Развој и унапређење здравствене и социјалне заштите Мјера 2.2.1.1: Развој и унапређење примарне здравствене заштите</p>
<p>Стратегија управљања</p>	<p>Стратешки циљ 2: Побољшани услови друштвеног живота и демографске слике Приоритет 2.1: Унапређење образовних, спортских и културних садржаја и провођење мјера пронаталитетне политике Мјера 2.1.4: Оизградња акционог плана и провођење мјера популационе политике</p>
	<p>Стратегија управљања отпадом у Републици Српској 2017 – 2026.</p>
	<p>Стратешки циљ 2: Унапређење система сакупљања комуналног отпада Мјера: Повећати обухваћеност становништва услугом организованог сакупљања комуналног отпада Мјера: Поставити на терену спремнике за одвојено сакупљање отпада за рециклажу путем зелених острва на јавним површинама, те канти или контејнера код корисника</p>
<p>Стратегија развоја</p>	<p>Стратешки циљ 3: Очувана животна средина Приоритет 3.1: Унапређење система управљања комуналним отпадом и системом енергетске ефикасности Мјера 3.1.1: Унапређење законске регулативе и рјешавање проблема збрињавања отпада</p>
	<p>Стратешки циљ 2: Побољшани услови друштвеног живота и демографске слике Приоритет 2.3: Побољшање квалитета комуналне инфраструктуре и подизање ефикасности јавне управе Мјера 2.3: Унапређење рада општинске администрације</p>
<p>Стратешки циљ 3: Унапређено управљање, организација и капацитети локалних управа, предузећа и установа у надлежности локалне самоуправе Приоритет 3.3.: Изградња капацитета локалних управа, јавних предузећа и установа</p>	

<p>Стратешки циљ 3: Унапређено управљање, организација и капацитети локалних управа, предузећа и установа у надлежности локалне самоуправе Приоритет 3.4: Унапређење локалног развоја</p>	<p>Стратешки циљ 1: Развијена локална економија Приоритет 1.1: Проширење енергетских и изградња прерађивачких капацитета, развој предузетништва и проширење туристичке понуде Мјера 1.1.2: Подршка развоју локалног предузетништва</p>
<p>Стратешки циљ 4: Унапређен квалитет и доступност услуга у надлежности јединица локалне самоуправе Приоритет 4.2: Унапређење квалитета и доступности комуналних услуга</p>	<p>Стратешки циљ 2: Побољшани услови друштвеног живота и демографске слике Приоритет 2.3: Побољшање квалитета комуналне инфраструктуре и подизање ефикасности јавне управе Мјера 2.3.2: Унапређење водоснабјевања (упоредо и система канализационе мреже 2.3.3)</p>
<p>Стратегија развоја пољопривреде</p>	
<p>Стратешки циљ 2: Повећање конкурентности и развој ланаца вриједности у пољопривредно-прехранбеном сектору Приоритет: Подршка инвестиционим улагањима у модернизацију пољопривредне производње</p>	<p>Стратешки циљ 1: Развијена локална економија Приоритет 1.2: Унапређење примарне пољопривредне производње, јачање конкурентности и успостављање ланаца вриједности у пољопривреди Мјера 1.2.1: Подршка пољопривредним произвођачима у набави опреме и сточног фонда</p>
<p>Стратешки циљ 2: Повећање конкурентности и развој ланаца вриједности у пољопривредно-прехранбеном сектору Приоритет: Повећање обима сточарске производње</p>	<p>Стратешки циљ 1: Развијена локална економија Приоритет 1.2: Унапређење примарне пољопривредне производње, јачање конкурентности и успостављање ланаца вриједности у пољопривреди Мјера 1.2.1: Подршка пољопривредним произвођачима у набави опреме и сточног фонда</p>
<p>Стратегија запошљавања</p>	
<p>Стратешки циљ 1: Повећање запослености просуктивне радне снаге кроз усклађивање понуде и потраживања на тржишту рада Приоритет: Јачање запошљавања младих</p>	<p>Стратешки циљ 1: Развијена локална економија Приоритет 1.1: Проширење енергетских и изградња прерађивачких капацитета, развој предузетништва и проширење туристичке понуде Мјера 1.1.1: Откривање рударског копа „Исток“ и изградња нове фазе термоелектране</p>

6. ИНДИКАТИВНИ ФИНАНСИЈСКИ ОКВИР

ИНДИКАТИВНИ ФИНАНСИЈСКИ ОКВИР ЗА ПЕРИОД ВАЖЕЊА СТРАТЕШКОГ ДОКУМЕНТА					
Редни број и ознака	Структура финансирања (у %)*	Укупно (КМ)	Буџет општине (КМ)	Остали извори	
				(КМ)	Назив потенцијалног извора
Стратешки циљ 1	97,29%	1.508.650.000	4.930.000	1.503.720.000	
1.1.ПРОШИРЕЊЕ ЕНЕРГЕТСКИХ, РУДАРСКИХ И ИЗГРАДЊА ПРЕРАЂИВАЧКИХ КАПАЦИТЕТА, РАЗВОЈ ПРЕДУЗЕТНИШТВА И ПРОШИРЕЊЕ ТУРИСТИЧКЕ ПОНУДЕ	97,06%	1.505.070.000	2.950.000	1.502.120.000	
1.1.1. Откривање рударског копа „исток“ и изградња нове фазе термоелектране	90,29%	1.400.000.000		1.400.000.000	Страни инвеститори, Влада РС
- Стратешки пројекат 1.1.1.1 „Нова фаза термоелектране“	61,26%	950.000.000		950.000.000	Страни инвеститори
1.1.2. Подршка развоју локалног предузетништва	0,06%	1.000.000	1.000.000		
- Стратешки пројекат 1.1.2.1 „Подршка оснивању предузетничких и производних предузећа“	0,05%	700.000	700.000		
1.1.3. Успостављање нове пословне зоне	6,64%	103.000.000	1.500.000	101.500.000	Влада РС, РиТЕ Угљевик, међународни и развојни фондови
- Стратешки пројекат 1.1.3.1 „Фабрика за прераду гипса“	6,65%	100.000.000		100.000.000	Екстерни извори
1.1.4. Подршка развоју сеоског, вјерског и спортско-рекреативног туризма и изградња туристичке инфраструктуре	0,07%	1.070.000.	450.000	620.000	Влада РС, Влада Републике Србије, фондови ЕУ
- Стратешки пројекат 1.1.4.1 „Изградња туристичког комплекса „Кућа Филипа Вишњића““	0,04%	670.000	50.000	620.000	Влада Републике Србије и други донатори
1.2.УНАПРЕЂЕЊЕ ПРИМАРНЕ ПОЉОПРИВРЕДНЕ ПРОИЗВОДЊЕ, ЈАЧАЊЕ КОНКУРЕНТНОСТИ И УСПОСТАВЉАЊЕ ЛАНАЦА	0,23%	3.580.000	1.980.000	1.600.000	

ВРИЈЕДНОСТИ У ПОЉОПРИВРЕДИ					
1.2.1. Подршка пољопривредним произвођачима у набавци опреме и сточног фонда	0,16%	2.450.000	1.400.000	1.050.000	Влада РС
1.2.2. Подршка у заснивању нових и обнови старих воћних засада	0,01%	200.000	200.000		
1.2.3. Подршка развоју пчеларства и повртларства у заштићеном простору	0,05%	830.000	350.000	480.000	Влада РС и други донатори
1.2.4. Брендирање и заштита географског поријекла локалних пољопривредних и прехранбених производа	0,01%	100.000	30.000	70.000	Влада РС и други донатори
- Стратешки пројекат: „Унапређење пољопривредне производње“	0,13%	2.000.000	1.000.000	1.000.000	Влада РС и други донатори
2. Стратешки циљ	1,91%	29.590.000	16.740.000	12.850.000	
2.1. УНАПРЕЂЕЊЕ ОБРАЗОВНИХ, СПОРТСКИХ И КУЛТУРНИХ САДРЖАЈА И ПРОВОЂЕЊЕ МЈЕРА ПРОНАТАЛИТЕТНЕ ПОЛИТИКЕ	0,14%	2.150.000	2.000.000	150.000	
2.1.1. Проширење капацитета за предшколско образовање	0,05%	700.000	700.000		
- Стратешки пројекат 2.1.1.1. „Изградња новог дјечијег вртића“	0,05%	700.000	700.000		
2.1.2. Модернизација основног и предшколског образовања	0,02%	300.000	300.000		
- Стратешки пројекат 2.1.2.1. „Реконструкција, адаптација и модернизација основних и средње школе“	0,02%	300.000	300.000		
2.1.3. Изградња инфраструктуре за развој спорта	0,06%	900.000	750.000	150.000	Кредитна средства, Влада РС, међународни донатори
- Стратешки пројекат 2.1.3.1. „Изградња спортско рекреативне стазе обалом ријеке Јање“	0,04%	600.000	300.000	300.000	Кредитна средства
- Стратешки пројекат 2.1.3.2. „Изградња фудбалског стадиона“	0,02%	300.000	150.000	150.000	Влада РС, УЕФА
2.1.4. Израда акционог плана и провођење мјера пронаталитетне политике	0,02%	250.000	250.000		

- Стратешки пројекат 2.1.4.1. „Побољшање демографске слике и провођење мјера пронаталитетне политике“	0,02%	250.000	250.000		
2.2.РАЗВОЈ И УНАПРЕЂЕЊЕ ЗДРАВСТВЕНЕ И СОЦИЈАЛНЕ ЗАШТИТЕ	0,37%	5.750.000	2.700.000	3.050.000	Влада РС и остали донатори
2.2.1.Развој и унапређење примарне здравствене заштите	0,03%	500.000	250.000	250.000	Влада РС Остали донатори
- Стратешки пројекат 2.2.1.1. „Унапређење рада дома здравља Угљевик“	0,03%	500.000	250.000	250.000	Влада РС Остали донатори
2.2.2.Подршка рањивим категоријама	0,34%	5.250.000	2.450.000	2.800.000	Влада РС
- Стратешки пројекат 2.2.2.1. „Стамбено збрињавање социјално угрожених категорија становништва“	0,02%	350.000	350.000		
2.3.ПОБОЉШАЊЕ КВАЛИТЕТА КОМУНАЛНЕ ИНФРАСТРУКТУРЕ И ПОДИЗАЊЕ ЕФИКАСНОСТИ РАДА ЈАВНЕ УПРАВЕ	1,40%	21.690.000	12.040.000	9.650.000	
2.3.1.Унапређење и проширење постојећег система даљинског гријања	0,13%	2.000.000	2.000.000		Кредитна средства
- Стратешки пројекат 2.3.1.1.Изградња нове топлводне мреже	0,05%	800.000	800.000		
2.3.2.Унапређење водоснабдијевања (упоредо и система канализације2.3.3.)	0,13%	1.940.000	940.000	1.000.000	Кредитна средства и више екстерних извора
2.3.3.Проширење канализационе мреже (упоредо са водоснабдијевањем 2.3.2.)	0,42%	6.500.000	1.000.000	5.500.000	Кредитна средства и међународни донатори
- Стратешки пројекат 2.3.2.1. и 2.3.3.1. „Унапређење постојећег система водоснабдијевања“	0,03%	440.000	440.000		
- Стратешки пројекат 2.3.2.2. и 2.3.3.2. „ Изградња система за пречишћавање отпадних вода“	0,39%	6.000.000	1.000.000	5.000.000	Међународни донатори

2.3.4. Модернизација постојеће и изградња нове путне инфраструктуре	0,71%	11.000.000	5.000.000	8.000.000	Кредитна средства, Влада РС, РиТЕ Угљевик, остали извори
- Стратешки пројекат 2.3.4.1. „Изградња нових асфалтних путева и реконструкција постојећих“	0,52%	8.000.000	710.000	900.000	
- Стратешки пројекат 2.3.4.2. „Изградња мостова на територији општине Угљевик“	0,19%	3.000.000	900.000	2.100.000	РиТЕ Угљевик
2.3.5. Модернизација рада општинске администрације	0,02%	250.000	100.000	150.000	OSCE, екстерни извори и појединачн и пројекти
- Стратешки пројекат 2.3.5.1. „Успостављање е – управе у административној служби“	0,02%	250.000	100.000	150.000	OSCE, екстерни извори и појединачн и пројекти
3. СТРАТЕШКИ ЦИЉ	0,80%	12.405.000	3.491.500	8.913.500	
3.1. УНАПРЕЂЕЊЕ СИСТЕМА УПРАВЉАЊА КОМУНАЛНИМ ОТПАДОМ И СИСТЕМА ЕНЕРГЕТСКЕ ЕФИКАСНОСТИ	0,31%	4.805.000	591.500	4.213.500	
3.1.1. Унапређење законске регулативе и рјешавање проблема збрињавања отпада	0,08%	1.305.000	391.500	913.500	Екстерни извори
- Стратешки пројекат: 3.1.1.1. „Успостављање система одвојеног прикупљања отпада“	0,05%	700.000	300.000	400.000	Комунално предузеће
3.1.2. Уградња ЛЕД (штедљивих) сијалица-увођење ЕСКО система	0,19%	3.000.000		3.000.000	Екстерни извори
- Стратешки пројекат: 3.1.2.1. „Пројекат увођења ЕСКО система расвјете на подручју општине Угљевик“	0,18%	2.800.000		2.800.000	Екстерни извори
3.1.3. Провођење мјера енергетске ефикасности у домаћинствима, привредним субјектима и јавним установама.	0,03%	500.000	200.000	300.000	Екстерни извори
- Стратешки пројекат 3.1.3.1. „Подршка енергетској ефикасности	0,02%	300.000	100.000	200.000	Екстерни извори

домаћинствима и привредним субјектима“					
3.2. ЕФИКАСНИЈЕ УПРАВЉАЊЕ ОТПАДНИМ ВОДАМА, ПРОСТОРОМ И СМАЊЕЊЕ РИЗИКА ОД ЕЛЕМЕНТАРНИХ НЕПОГОДА	0,49%	7.600.000	2.900.000	4.700.000	
3.2.1. Унапређење, ажурирање и иновирање просторно-планске документације	0,01%	150.000	150.000		
- Стратешки пројекат 3.2.1.1. „Израда нове просторно – планске документације“	0,01%	100.000	100.000		
3.2.2. Изградња пречистача отпадних вода	0,42%	6.500.000	1.000.000	5.500.000	Влада РС, кредитна средства Екстерни извори
- Стратешки пројекат 3.2.2.1. „Израда система за пречишћавање отпадних вода“	0,42%	6.500.000	2.000.000	4.500.000	Влада РС и екстерни извори
3.2.3. Уређење водених токова и одводних канала	0,06%	950.000	750.000	200.000	Влада РС Екстерни извори
- Стратешки пројекат 3.2.3.1. „Уређење ријечних корита“	0,05%	800.000	600.000	200.000	Влада РС Екстерни извори
Укупно из стратешког документа**	100%	1.550.645.000	25.161.500	1.525.483.500	
ПРЕГЛЕД ПО ИЗВОРИМА (износи у КМ и проценти)					
Буџетска средства	Кредитна средства		Средства ЕУ и други међ. донатори	Остали извори	
КМ 25.161.500	7.750.000		5.120.000 КМ	1.512.613.500 КМ	
%			%	%	

7. ДЕТАЉАН ПРЕГЛЕД МЈЕРА

Везаса стратешким циљем	1. Развијена локална економија		
Приоритет	1.1. ПРОШИРЕЊЕ ЕНЕРГЕТСКИХ, РУДАРСКИХ И ИЗГРАДЊА ПРЕРАЂИВАЧКИХ КАПАЦИТЕТА, РАЗВОЈ ПРЕДУЗЕТНИШТВА И ПРОШИРЕЊЕ ТУРИСТИЧКЕ ПОНУДЕ		
Назив мјере	1.1.1. Откривање рударског копа „Исток“ и изградња нове фазе термоелектране		
Опис мјере са оквирним подручјима дјеловања*	<p>Лежиште угља „Исток 1“ налази се у угљевичком угљеном басену са процјењеним количинама од око 22 милиона тона угља који је планиран да се користи за рад постојеће термоелектране.</p> <p>Лежиште угља „Исток 2“ такође се налази у угљевичком угљеном басену са процјењеним количинама од око 50 милиона тона угља и то лежиште припада другом концесионару који има у плану да изгради нову термоелектрану за чије потребе је и дата концесија.</p>		
Кључни стратешки пројекти	Нова фаза термоелектране	Очекивани крајњи резултат пројекта	
		Реализацијом ове мјере допринијет ће се већем привредном развоју и повећању запослености.	
Индикатори за праћење резултата мјере	Индикатори (излазног резултата и крајњег резултата)	Полазне вриједности 2024	Циљне вриједности 2030
	-Број термоелектрана	1	2
	-Број активних рударских копова	1	2
	-Количина произведеног угља	2 000 000 t	5 000 000 t
	-Количина произведене електричне енергије	1 500 GWh	3 000 GWh

Развојни ефекти допринос мјере остварењу приоритета	Предузимањем ових мјера створиће услови за отварање већег броја нових радних мјеста у енергетици и рударству. Нове инвестиције, вјероватно страних инвеститора, доведиће до повећања производње електричне енергије а самим тим и значајно повећања личних доходака запослених, већег прилива у буџет општине чиме се повећава и куповна моћ становништва и ствара додатни импулс за даљи развој. Уз ову мјеру јако је битно, пресудно, да се обезбједи даљи рад постојећег предузећа са могућношћу улагања Републике Српске у ову област.
Индикативна финансијска конструкција са изворима финансирања	Износ: 1 400 000 000 КМ Извор: Страни инвеститори, Влада Републике Српске
Период имплементације мјере	2024 – 2030
Институција одговорна за координацију имплементације мјере	Општина Угљевик
Носиоци мјере	Влада Републике Српске, ресорно министарство, страни инвеститори
Циљне групе	Становници Републике Српске, БиХ, енергетска предузећа, регион

Веза са стратешким циљем	1. Развијена локална економија
Приоритет	1.1. УНАПРЕЂЕЊЕ ЕНЕРГЕСКИХ, РУДАРСКИХ И ИЗГРАДЊА ПРЕРАЂИВАЧКИХ КАПАЦИТЕТА, РАЗВОЈ ПРЕДУЗЕТНИШТВА И ПРОШИРЕЊЕ ТУРИСТИЧКЕ ПОНУДЕ
Назив мјере	1.1.2. Подршка развоју локалног предузетништва
Опис мјере са оквирним подручјима дјеловања*	У срединама као што је општина Угљевик у којој се врши ископавање угља и производи струја од необновљивих извора, потребно је у значајној мјери развијати предузетништво. Управо из разлога што ће једног дана доћи до декарбонизације, предузетништво и замјенски капацитети би требали бити развијени и одрживи без обзира на рад рудника и термоелектране. Општина стратешки планира да у наредних 7 година значајно подстиче предузетништво, првенствено производног карактера а онда уз то и услужне дјелатности, занатство, угоститељство које ће бити уско повезано са развојем туристичких капацитета. С тим у вези у плану су издвајања за следеће активности : -подстицај за „start up“, оснивање нових предузетничких (микро и малих) и производних предузећа средњих капацитета -подстицај за набавку опреме предузећа

	-подстицај за запољавање нових радника, укључујући и видове самозапошљавања.		
Кључни стратешки пројекти	Подршка оснивању предузетничких и производних предузећа	Очекивани крајњи резултат пројекта	
		Реализацијом активности предвиђених пројеката допринијет ће се унапређењу предузетништва и туристичких дестинација	
Индикатори за праћење резултата мјере	Индикатори (излазног резултата и крајњег резултата)	Полазне вриједности 2023	Циљне вриједности 2024
	-Број регистрованих предузетника	178	200
	-Број регистрованих комерцијалних газдинстава	56	90
	-Број регистрованих некомерцијалних газдинстава	639	810
Развојни ефекти допринос мјере остварењу приоритета	Предузимањем ове мјере и активности створиће се услови за развој предузетништва, производних активности малих фирми, примарне и секундарне пољопривредне производње, сектора туризма. Све то би требало дати резултата у повећању прихода, броју запослених и укупном привредном развоју.		
Индикативна финансијска конструкција са изворима финансирања	Износ: 1.000.000 КМ Извор: Буџет општине		
Период имплементације мјере	2024 – 2030		
Институција одговорна за координацију имплементације мјере	Општина Угљевик		
Носиоци мјере	Одјељење за привреду, ОРТ		
Циљне групе	Самостални предузетници, производни сектор, становништво општине Угљевик, пољопривредни произвођачи		

Везаса стратешким циљем	1. Развијена локална економија
Приоритет	1.1. ПРОШИРЕЊЕ ЕНЕРГЕТСКИХ, РУДАРСКИХ И ИЗГРАДЊА ПРЕРАЂИВАЧКИХ КАПАЦИТЕТА, РАЗВОЈ ПРЕДУЗЕТНИШТВА И ПРОШИРЕЊЕ ТУРИСТИЧКЕ ПОНУДЕ

Назив мјере	1.1.3. Успостављање нове пословне зоне		
Опис мјере са оквирним подручјима дјеловања*	<p>Као један од предуслова за развој предузећа, предузетништва, стварање услова за отварање нових радних мјеста је постојање функционалне и модерне индустријске зоне. У општини Угљевик постоји једна регистрована и плански урађена пословна зона у којој је значајан број локација попуњен привредним капацитетима.</p> <p>Из тих разлога ствара се потреба за успостављањем нове пословне зоне. Идеална локација би била деградирана и уређена површина настала ископавањем угља на копу Богутово Село. Према законским прописима, концесионар има могућност да ту искористену површину уступи локалној заједници што би био велики потенцијал за почетне активности успостављања нове зоне. Изградњом коридора 5Ц, аутопут од Бијељине до Бања Луке, треба искористити близину аутопута и изградити пословну зону у непосредној близини.</p> <p>Улагања у пословну зону је тешко прецизно планирати и потребна је израда студије за нову пословну зону, а процјене се да би улагања локалне заједнице била од 1,5 до 3,5 милиона у зависности од величине планиране зоне. У активности би биле укључене изградња инфраструктуре (асвалт, водовод, канализација, струја и друго).</p>		
Кључни стратешки пројекти	Фабрика за прераду гипса	Очекивани крајњи резултат пројекта Створени услови за отварање нових радних мјеста кроз повољно издавање или продају локација у пословној зони и запошљавање већег броја радника у новим пословним субјектима	
Индикатори за праћење резултата мјере	Индикатори (излазног резултата и крајњег резултата)	Полазне вриједности 2024	Циљне вриједности 2030
Развојни ефекти допринос мјере остварењу приоритета	Успостављањем нове, функционалне зоне уз добро мапирање, припрему, израду студије као и саму изградњу створиће се услови за привлачење и домаћих али и страних инвестиција. Уз добар маркетинг и промоцију као и повољне услове за привреднике отвориће се већи број капацитета различитог броја запослених радника.		
Индикативна финансијска конструкција са	Износ: 103.000.000 Извор: Буџет општине, Влада Републике Српске, РиТе Угљевик, међународни развојни фондови		

изворима финансирања	
Период имплементације мјере	2024 – 2030
Институција одговорна за координацију имплементације мјере	Општина Угљевик
Носиоци мјере	Одјељење за стамбене, комуналне и просторне послове и друштвене дјелатности, Одјељење за привреду, ОРТ
Циљне групе	Становништво општине Угљевик и регије, приватни сектор

Везаса стратешким циљем	1.Развијена локална економија		
Приоритет	1.1.ПРОШИРЕЊЕ ЕНЕРГЕТСКИХ, РУДАРСКИХ И ИЗГРАДЊА ПРЕРАЂИВАЧКИХ КАПАЦИТЕТА, РАЗВОЈ ПРЕДУЗЕТНИШТВА И ПРОШИРЕЊЕ ТУРИСТИЧКЕ ПОНУДЕ		
Назив мјере	1.1.4. Подршка развоју сеоског, вјерског и спортско-рекреативног туризма и изградња туристичке инфраструктуре		
Опис мјере са оквирним подручјима дјеловања*	Општина Угљевик као и већина општина у Републици Српској има добре потенцијале за развој туризма. Већински рурална средина уз примјену стратегије може постати значајан туристички фактор кроз едукацију, стимулацију и промоцију туристичких сеоских домаћинстава. Велики број вјерских објеката је шанса за развој вјерског туризма. Развојем спортске инфраструктуре подстаћи развој спортско – рекреативног туризма. Такође, велики потенцијал за развој туризма имају Мезграјска језера због своје љепоте и амбијента.		
Кључни стратешки пројекти	Изградња туристичког комплекса „Кућа Филипа Вишњића“	Очекивани крајњи резултат пројекта	
		Овим пројектом стварају се услови и инфраструктура за развој туризма на територији општине	
Индикатори за праћење резултата мјере	Индикатори (излазног резултата и крајњег резултата)	Полазне вриједности 2023	Циљне вриједности 2030
	-Број евидентираних туристичких ноћења -Број сеоских домаћинстава укључених у сеоски туризам	2 138 0 3	6 700 70 7

	- Број реализованих пројеката у туризму		
Развојни ефекти допринос мјере остварењу приоритета	Предузимањем наведених мјера створиће се много бољи услови за развој туризма, који као привредне гране у БиХ добија све више значаја. Стварањем нове туристичке инфраструктуре побољшат ће се услови за развој сеоског, културно-историјског, вјерског и спортско-рекреативног туризма.		
Индикативна финансијска конструкција са изворима финансирања	Износ: 1.670.000 КМ Извор: Буџет општине Угљевик, Влада Републике Српске, Влада Републике Србије, фондови ЕУ		
Период имплементације мјере	2024 – 2030		
Институција одговорна за координацију имплементације мјере	Општина Угљевик		
Носиоци мјере	Одјељење за привреду, Туристичка организација, ОРТ		
Циљне групе	Становништво општине Угљевик, Туристичка организација општине Угљевик, спортисти, рекреативци, спортска удружења		

Веза са стратешким циљем	1. Развијена локална економија	
Приоритет	1.2. УНАПРЕЂЕЊЕ ПРИМАРНЕ ПОЉОПРИВРЕДНЕ ПРОИЗВОДЊЕ, ЈАЧАЊЕ КОНКУРЕНТНОСТИ И УСПОСТАВЉАЊЕ ЛАНАЦА ВРИЈЕДНОСТИ У ПОЉОПРИВРЕДИ	
Назив мјере	1.2.1. Подршка пољопривредним произвођачима у набавци опреме и сточног фонда	
Опис мјере са оквирним подручјима дјеловања*	Мјера подразумијева партиципативно учешће Општине у набавци производне опреме и сточног фонда на пољопривредним газдинствима на подручју општине Угљевик. Кроз мјеру се може суфинансирати набавка: пољопривредне механизације, прикључних машина и уређаја, опреме за заштиту биљака, противградна мрежа, системи за наводњавање, опреме за мужу крава, пластеника и стакленика, опреме за пчеларство, паковање и прераду пчелињих производа, машина и уређаја за дораду и прераду пољопривредних поризвода на газдинству, као и у набавци музних крава на пољопривредним газдинствима која се баве тржишно усмјереном производњом млијека, у набавци оваца и коза на пољопривредним газдинствима која се баве или се тек укључују у тржишно оријентисани узгој оваца и коза.	
Кључни стратешки пројекти	Унапређење пољопривредне производње	Очекивани крајњи резултат пројекта

		Задржавање породица са дјецом на територији општине Угљевик, односно смањење одлива радне снаге у друге градове и иностранство.	
Индикатори за праћење резултата мјере	Индикатори (излазног резултата и крајњег резултата)	Полазне вриједности 2024	Циљне вриједности 2030
	-Број регистрованих пољопривредних произвођача -Укупно засијане површине (у хектарима)	695 6 282	900 6 500
Развојни ефекти допринос мјере остварењу приоритета	Ова мјера треба да има изузетан развојни ефекат у погледу развоја пољопривредних активности, обнављања механизације, отварања нових радних мјеста, као и већих прерађивачких пољопривредних капацитета.		
Индикативна финансијска конструкција са изворима финансирања	Износ: 2.450.000 КМ Извор: Буџет општине Угљевик, Влада Републике Српске		
Период имплементације мјере	2024 – 2030		
Институција одговорна за координацију имплементације мјере	Општина Угљевик		
Носиоци мјере	Одјелење за пољопривреду, Развојни тим		
Циљне групе	Становници општине Угљевик		

Везаса стратешким циљем	1. Развијена локална економија
Приоритет	1.2. УНАПРЕЂЕЊЕ ПРИМАРНЕ ПРОИЗВОДЊЕ, ЈАЧАЊЕ КОНКУРЕНТНОСТИ И УСПОСТАВЉАЊЕ ЛАНАЦА ВРИЈЕДНОСТИ У ПОЉОПРИВРЕДИ
Назив мјере	1.2.2. Подршка заснивању нових и обнови старих воћних засада

<p>Опис мјере са оквирним подручјима дјеловања*</p>	<p>Мјера подразумјева партиципативно учешће општине Угљевик у набавци садног материјала на пољопривредним газдинствима која приступају заснивању нових или обнављању старих воћних засада. Предност треба дати заснивању засада врстама које на подручју Општине проовјерено дају добре резултате (шљива, јабука, трешња), или врста које струка сматра перспективном (јагодичасто воће, орах, лијеска, вишња). Модел суфинансирања општине би се спроводио кроз фиксно учешће у покривању трошкова набављеног садног материјала.</p>		
<p>Кључни стратешки пројекти</p>	<p>Унапређење пољопривредне производње</p>	<p>Очекивани крајњи резултат пројекта</p> <p>Раст површина пољопривредног земљишта Повећање продуктивности пољопривреде и пољопривредне производње</p>	
<p>Индикатори за праћење резултата мјере</p>	<p>Индикатори (излазног резултата и крајњег резултата)</p> <p>-Количина произведене шљиве (у тонама)</p>	<p>Полазне вриједности 2023</p> <p>3 500</p>	<p>Циљне вриједности 2030</p> <p>4 300</p>
<p>Развојни ефекти допринос мјере остварењу приоритета</p>	<p>Ова мјера треба да има изузетан развојни ефекат у погледу развоја пољопривредних активности и отварања нових радних мјеста, капацитета, повећања производње воћа у општини Угљевик</p>		
<p>Индикативна финансијска конструкција са изворима финансирања</p>	<p>Износ: 200.000 КМ Извор: Буџет општине Угљевик.</p>		
<p>Период имплементације мјере</p>	<p>2024 – 2030</p>		
<p>Институција одговорна за координацију имплементације мјере</p>	<p>Општина Угљевик</p>		
<p>Носиоци мјере</p>	<p>Одјељење за пољопривреду</p>		
<p>Циљне групе</p>	<p>Становници општине Угљевик, воћари</p>		

Везаса стратешким циљем	1. Развијена локална економија		
Приоритет	1.2.УНАПРЕЂЕЊЕ ПОЉОПРИВРЕДНЕ ПРОИЗВОДЊЕ, ЈАЧАЊЕ КОНКУРЕНТНОСТИ И УСПОСТАВЉАЊЕ ЛАНАЦА ВРИЈЕДНОСТИ У ПОЉОПРИВРЕДИ		
Назив мјере	1.2.3. Подршка развоју пчеларства и повртларства у заштићеном простору		
Опис мјере са оквирним подручјима дјеловања*	<p>На подручју општине Угљевик, упркос великом простору деградације терена услед рада рудника и ископа угља, постоји богат биодиверзитет односно велики број разноврсних врста биљака што даје одличне услове за развој пчеларства. Општина је у последњих десет година кроз низ мјера стимулисала развој и омасовљавање пчеларства у сарадњи са Агенцијом за развој малих и средњих предузећа општине Угљевик. Укључивањем удружења пчелара „Мајевичка кошница“ Угљевик у организацију великог Сајма шљиве, ракије и меда (који се традиционално одржава у Угљевик), мед је препознат као изузетно квалитетан производ са ових простора. У том смислу Општина ће у наредном периоду сваке године подстицати пчеларе гдје ће се из локалног буџета издвајати значајна средства, као и кроз помоћ у организовању предавања и едукација.</p> <p>Поред пчеларства, општина је, због климатских промјена и све тежег узгоја поврћа на отвореном, стимулисати и узгој поврћа у заштићеном простору односно пластеницима и стакленицима. Општина ће из својих извора, као и уз помоћ донаторских средстава, на основу разних програма подстицати производњу у затвореном, заштићеном простору.</p>		
Кључни стратешки пројекти	Унапређење пољопривредне производње	Очекивани крајњи резултат пројекта	
		Створени услови за чистију животну средину као предуслов за проширење и јачање пчеларства, повећан број пчелињих друштава, пчелара и количина меда. Такође, унаприједит ће се услови за масовнију производњу поврћа у заштићеном простору	
Индикатори за праћење резултата мјере	Индикатори (излазног резултата и крајњег резултата)	Полазне вриједности 2023	Циљне вриједности 2030
	-Број регистрованих пчелара	125	150
	-Број пчелињих друштава	3 950	4 500
	-Број пластеника	98	150

Развојни ефекти допринос мјере остварењу приоритета	Реализација ове мјере довешће до повећања броја пчелара и повећања броја друштава, кошница што ће резултовати већом количином произведеног меда високог квалитета на територији општине Угљевик. Такође инфраструктурним пројектима као и подстицајима повећат ће се број корисника и произвођача поврћа у заштићеном простору са могућношћу искориштавања топловодне мреже за цјелогодишњу производњу.
Индикативна финансијска конструкција са изворима финансирања	Износ: 830.000 КМ Извор: Буџет општине, Влада Републике Српске, други донатори
Период имплементације мјере	2024 – 2030
Институција одговорна за координацију имплементације мјере	Општина Угљевик
Носиоци мјере	Одјељење за пољопривреду, ОРТ
Циљне групе	Повртлари, пчелари, становништво општине Угљевик и регије

Везаса стратешким циљем	1. Развијена локална економија
Приоритет	1.2. УНАПРЕЂЕЊЕ ПРИМАРНЕ ПОЉОПРИВРЕДНЕ ПРОИЗВОДЊЕ, ЈАЧАЊЕ КОНКУРЕНТНОСТИ И УСПОСТАВЉАЊЕ ЛАНАЦА ВРИЈЕДНОСТИ У ПОЉОПРИВРЕДИ
Назив мјере	2.1.4. Брендирање и заштита географског поријекла локалних пољопривредних и прехранбених производа
Опис мјере са оквирним подручјима дјеловања*	Од локалних пољопривредних производа на подручју општине Угљевик свакако се истиче шљива, затим крушка, јабука, бресква. Ракија од шљиве која има дугогодишњу традицију, разне врсте домаћих производа од млијека и мед врхунског квалитета су такође производи препознатљивог квалитета. Ови производи због поднебља са ког потичу, географског положаја, микроклиме, богатог биодиверзитета, заслужују да буду поријеклом заштићени у географском смислу и брендирани, а све у корист повећања додатне вриједности производа. Општина ће у наредном периоду издвојити средства за подстицај брендирања и географског поријекла, нарочито шљиве и меда.

Кључни стратешки пројекти	Унапређење пољопривредне производње	Очекивани крајњи резултат пројекта	
		Брендирањем и заштитом географског поријекла производи типични за поднебље општине Угљевик ће добити већу тржишну вриједност и лакши излаз на инострана тржишта.	
Индикатори за праћење резултата мјере	Индикатори (излазног резултата и крајњег резултата)	Полазне вриједности 2024	Циљне вриједности 2030
	- Број географски заштићених производа	0	7
Развојни ефекти допринос мјере остварењу приоритета	Реализацијом ових мјера створит ће се услови за брендирање карактеристичних производа са овог подручја, као и неколико производа са заштићеним географским поријеклом. Тиме би се добила додатна вриједност производа који имају врхунски квалитет, а у систему стандарда и квалитет би се одржао и унаприједио.		
Индикативна финансијска конструкција са изворима финансирања	Износ: 100.000 КМ Извор: Буџет општине, Влада Републике Српске, други донатори		
Период имплементације мјере	2024 – 2030		
Институција одговорна за координацију имплементације мјере	Општина Угљевик		
Носиоци мјере	Одјељење за пољопривреду, ОРТ		
Циљне групе	Пчелари, воћари, дестилерије, становништво општине Угљевик и регије		

Веа са стратешким циљем	2. Побољшани услови друштвеног живота и демографске слике
Приоритет	2.1. УНАПРЕЂЕЊЕ ОБРАЗОВНИХ, СПОРТСКИХ И КУЛТУРНИХ САДРЖАЈА И ПРОВОЂЕЊЕ МЈЕРА ПРОНАТАЛИТЕТНЕ ПОЛИТИКЕ
Назив мјере	2.1.1.Проширење капацитета за предшколско образовање

<p>Опис мјере са оквирним подручјима дјеловања*</p>	<p>У општини Угљевик предшколско образовање се одвија кроз рад једне предшколске установе чији је оснивач општина и двије предшколске установе (клуб за дјецу) у којима бораве дјеца од јасличког до старијег вртићког узраста.</p> <p>Због повећане потребе за кориштењем услуга вртића, реализацијом ове мјере планирано је проширење капацитета постојећег вртића ЈУ Дјечији вртић „Душко Радовић“ чији је оснивач општина. Према постојећој пројектној документацији предвиђена је изградња новог објекта у чијем саставу би биле додатне четири радне собе, тоалети те набавка савремене опреме и технологије.</p> <p>Предвиђене активности дјеловања омогућавају cjелокупан развој предшколског образовања у општини Угљевик и доприносе подизању квалитета друштвеног живота и демографске слике.</p>		
<p>Кључни стратешки пројекти</p>	<p>Изградња новог дјечијег вртића</p>	<p>Очекивани крајњи резултат пројекта</p> <p>Очекивани резултат пројекта је изградња нове предшколске установе, односно проширење постојеће, што би довело до повећања укупног капацитета предшколског образовања у општини Угљевик.</p> <p>Најзначајнији крајњи резултат пројекта је подизање квалитета живота цијеле заједнице кроз образовање и подршку развоју најмлађих становника.</p>	
<p>Индикатори за праћење резултата мјере</p>	<p>Индикатори (излазног резултата и крајњег резултата)</p>	<p>Полазне вриједности 2024</p>	<p>Циљне вриједности 2030</p>
<p>Развојни ефекат и допринос мјере остварењу приоритета</p>	<p>Проширење капацитета за предшколско образовање доприноси подизању квалитета образовања у раном узрасту, што је приоритет који се налази у фокусу многих образовних стратегија и програма. Омогућавање приступа предшколском образовању свима, укључујући и дјецу из маргинализованих или угрожених заједница, може допринјети смањењу неравноправности у образовању.</p> <p>Инвестиције у предшколско образовање доприносе и повећању родне стопе, смањењу стопе наталитета и подизању квалитета живота у општини, што је важан фактор за унапређење демографске слике.</p>		
<p>Индикативна финансијска конструкција са изворима финансирања</p>	<p>Износ: 700.000</p> <p>Извор: Буџет Општине Угљевик</p>		

Период имплементације мјере	7 година
Институција одговорна за координацију имплементације мјере	ЈУ Дјечији вртић „Душко Радовић“, Одјељење за просторно уређење, стамбено-комуналне послове и друштвене дјелатности
Носиоци мјере	Општина Угљевик
Циљне групе	Дјеца у раном узрасту, родитељи, васпитачи, локална заједница.

Веза са стратешким циљем	2. Побољшани услови друштвеног живота и демографске слике		
Приоритет	2.1. УНАПРЕЂЕЊЕ ОБРАЗОВНИХ, СПОРТСКИХ И КУЛТУРНИХ САДРЖАЈА И ПРОВОЂЕЊЕ МЈЕРА ПРОНАТАЛИТЕТНЕ ПОЛИТИКЕ		
Назив мјере	2.1.2. Модернизација основног и предшколског образовања		
Опис мјере са оквирним подручјима дјеловања*	<p>Мјера модернизације основног и предшколског образовања има за циљ унапређење образовних услуга и стварање услова за оптималан развој дјеце у општини. Ова мјера обухвата инвестиције у инфраструктуру, образовну опрему, енергетску ефикасност, професионални развој наставног особља, као и промовисање укључивања родитеља и заједнице у образовни процес.</p> <p>Оквирна подручја дјеловања:</p> <ul style="list-style-type: none"> -Санирање и реконструкција постојећих школских зграда -Обезбјеђивање савремене опреме и технологије -Побољшање техничких капацитета за услове и боравак дјеце у школама. 		
Кључни стратешки пројекти	Реконструкција, адаптација и модернизација основних и средње школе	Очекивани крајњи резултат пројекта	
		<p>Побољшање инфраструктуре и опреме ће допринијети подизању квалитета образовања у школама и предшколским установама.</p> <p>Креирање окружења које подстиче развој ученика и дјеце предшколског узраста на свим аспектима њиховог развоја, укључујући когнитивни, емоционални, социјални и физички развој.</p>	
Индикатори за праћење резултата мјере	Индикатори (излазног резултата и крајњег резултата)	Полазне Вриједности 2023	Циљне Вриједности 2030
	Број обновљених или изграђених школских објеката	14	18

Развојни ефекат и допринос мјере остварењу приоритета	Реализација ове мјере допринијеће квалитету образовања који ће подстаћи младе људе да остану у општини Угљевик и да учествују у њеном развоју, што ће свакако осигурати позитивно утицати на даљи развој и стабилност општине.
Индикативна финансијска конструкција са изворима финансирања	Износ: 300.000 Извор: Буџет Општине
Период имплементације мјере	7 година
Институција одговорна за координацију имплементације мјере	ЈУ Дјечији вртић „Душко Радовић“, Одјељење за просторно уређење, стамбено-комуналне послове и друштвене дјелатности, основне школе
Носиоци мјере	Општина Угљевик
Циљне групе	Дјеца, родитељи, локална заједница.

Везаса стратешким циљем	2. ПОБОЉШАНИ УСЛОВИ ДРУШТВЕНОГ ЖИВОТА И ДЕМОГРАФСKE СЛИКЕ
Приоритет	2.1. Унапређење образовних, спортских и културних садржаја и провођење
Назив мјере	2.1.3. Изградња инфраструктуре за развој спорта
Опис мјере са оквирним подручјима дјеловања*	<p>На територији општине Угљевик постоји нова дворана која у скоријем периоду треба да се отвори и почне са радом и организацијом спортских догађаја. Поред нове дворане, тренутно функционишу три сале затвореног типа (Спортска сала у оквиру ОШ „Алекса Шантић“ Угљевик, затим сала уз ОШ „Филип Вишњић“ Горња Трнова и уз ОШ „Вук Караџић“ Доње Забрђе“) које су позиционирани у оквиру школа. Такође,</p> <p>постоји велики број игралишта на отвореном, како у центру Угљевик тако и у руралном подручју општине. Постоји велики стадион који је тренутно у приватном власништву, као и два велика игралишта у центру и приградском насељу. Неопходност развоју спорта претходи изградња спортско-рекреативног центра на отвореном и спортско рекреативне стазе обалом ријеке Јање. Такође, одржавање постојећих сала и игралишта је константна потреба. Поред одржавања, велика је потреба да се додатно сређују и унапређују постојећи капацитети како би дјеца, а и старији имали већу жељу да буду дио спортског свијета и да интезитетом радова Општина Угљевик покаже жељу да спорт у Угљевик унапредује.</p> <p>Подручја дјеловања у оквиру ове мјере:</p>

	<ul style="list-style-type: none"> - Организовање модела рада спортске дворане (нове дворане), - Успоставити менаџмент за организацију рада дворане и стадиона; - Организовање садржаја коришћења спортско-рекреативног центра на отвореном и промовисање стазе обалом ријеке Јање, -Замјена дотрајалих статива и кошева на спортским игралиштима, - Обнављање спортских реквизита и опреме, - Промовисање и увођење нових спортских секција у школама. 		
Кључни стратешки пројекти	Изградња спортско рекреативног центра на отвореном и спортско рекреативне стазе обалом ријеке Јање	Очекивани крајњи резултат пројекта	
	Изградња фудбалског стадиона	Изградња адекватно спортског центра на отвореном и могућност тренирања од раног прољећа до касне јесени, уз разноврсан садржај. Рекреативна стаза омогућила би масовније бављење трчањем спортиста, као и шетње са акцентом на породична дружења; Могућност играња утакмица са већим бројем публике и тренирање на врхунском нивоу.	
Индикатори за праћење резултата мјере	Индикатори (излазногрезултата)	Полазне вриједности**	Циљне вриједности***
	<ul style="list-style-type: none"> - Број километара уређених рекреативних стаза - Број спортских сала - Број спортских игралишта/терена 	<p>4.5</p> <p>3</p> <p>30</p>	<p>7</p> <p>4</p> <p>38</p>
Развојни ефекти допринос мјере остварењу приоритета	Доследношћу у реализацији мјере и остварењу стратешких пројеката допринијело би се већој концентрацији људи на спортским догађајима и већом жељом дјеце, омладине и одраслих да тренирају, баве се спортом или буду активни у организацији спортских активности. Поред друштвеног аспекта, неопходно је споменути и економски аспект, који би био примјетан у виду добити уколико би се дворана користила и у комерцијалне сврхе (издавање дворане).		
Индикативна финансијска конструкција са изворима финансирања	Износ: 700.000 конвертибилних марака Извор: Буџет општине, Влада Републике Српске, међународни донатори		
Период имплементације мјере	2024 - 2030		
Институција одговорна за координацију	Општина Угљевик		

имплементације мјере	
Носиоци мјере	Одјељење за просторно уређење, стамбено-комуналне послове и друштвене дјелатности
Циљне групе	Ученици, спортске организације, спортисти и грађани општине Угљевик

Везаса стратешким циљем	2.ПОБОЉШАНИ УСЛОВИ ДРУШТВЕНОГ ЖИВОТА И ДЕМОГРАФСKE СЛИКЕ	
Приоритет	2.1. Унапређење образовних, спортских и културних садржаја и провођење	
Назив мјере	2.1.4. Израда акционог плана и провођење мјера пронаталитетне политике	
Опис мјере са оквирним подручјима дјеловања*	<p>Као и већина општина у Републици Српској, тако и општина Угљевик је суочена са проблемом емигрирања становништва ка већим градовима у Републику Српску (прије свега Бијељина), као и према иностранству. Одређеним мјерама популационе политике, односно пронаталитетним мјерама могао би се смањити овај тренд који је годинама уназад иде узлазном путањом. Неких од мјера које општина Угљевик имплементира јесу: Једнократне помоћи породиљама у износу од 400-700 конвертибилних марака (у зависности од стања запослености родитеља и које је по реду дијете у породици), затим цијена цјелодневног боравка у вртићу „Душко Радовић“ је већ одавно једна од најнижих у Републици Српској и износи 95 конвертибилних марака, додатне повољности у вртићу имају за друго, треће и свако наредно дијете из породице. Мјере које су релевантне за задржавање младих породица у Угљевик у јесу свакако обезбјеђивање нових уџбеника од 5. до 9. разреда за сву дјецу са територије општине Угљевик, такође обезбјеђивање субвенција за приватне вртиће, као и за превоз ђака. Годинама уназад ученици од првог до четвртог разреда добијају бесплатне уџбенике од Министарства просвете и културе Владе Републике Српске. У плану капиталних инвестиција Општине Угљевик је и проширење вртића „Душко Радовић“ Угљевик, на тај начин би се смањила листа чекања дјеце, а проширење и модернизација вртића би обезбједила квалитетнији боравак дјеце у вртићу.</p>	
Кључни стратешки пројекти	<p>Побољшање демографске слике и провођење мјера пронаталитетне политике</p>	<p>Очекивани крајњи резултат пројекта</p> <p>Задржавање породица са дјецом на територији општине Угљевик, односно смањење одлива радне снаге у друге градове и у иностранство.</p>

		Уштеде у буџету родитеља по основу ниже цијене вртића, субвенција за превоз и приватне вртиће, бесплатне уџбенике	
Индикатори за праћење резултата мјере	Индикатори (излазног резултата и крајњег резултата)	Полазне Вриједности 2023	Циљне Вриједности 2030
	-Укупан износ средства која се издвајају за бесплатне уџбенике	0	110.000
	-Укупан износ средстава субвенције за превоз ученика	0	40.000
Развојни ефекти допринос мјере остварењу приоритета	Предузимањем свих претходно наведених мјера долази се у ситуацију стварања бољег амбијента за школовање и живот породица у Угљевик. Образовне институције су неопходне у расту и развоју дјеце и као такве темељ су друштва у локалној заједници. Имплементацијом мјера приближавамо се реализацији приоритета.		
Индикативна финансијска конструкција са изворима финансирања	Износ: 250.000 Извор: Буџет општине		
Период имплементације мјере	2024 – 2030		
Институција одговорна за координацију имплементације мјере	Општина Угљевик		
Носиоци мјере	Општинска управа, основне школе		
Циљне групе	Ученици, основне и средња школа, дјечији вртићи, дјеца предшколског узраста, родитељи и грађани општине Угљевик		

Веза са стратешким циљем	2. ПОБОЉШАНИ УСЛОВИ ДРУШТВЕНОГ ЖИВОТА И ДЕМОГРАФСKE СЛИКЕ
Приоритет	2.2. РАЗВОЈ И УНАПРЕЂЕЊЕ ЗДРАВСТВЕНЕ И СОЦИЈАЛНЕ ЗАШТИТЕ
Назив мјере	2.2.1. Развој и унапређење примарне здравствене заштите
Опис мјере са оквирним подручјима дјеловања*	Примарна здравствена заштита на подручју општине Угљевик пружа ЈЗУ „Дом здравља“ Угљевик кроз службе породичне медицине, гинеколошке, педијатријске и стоматолошке службе, центра за базичну рехабилитацију, центра за заштиту менталног здравља, хигијенско-епидемиолошке те лабораторијске службе.

	<p>На подручју општине хитна медицинска помоћ ЈЗУ „ Дом здравља“ Угљевик доступна је 24 сата дневно. Установа располаже са седам тимова породичне медицине и пет возила хитне помоћи.</p> <p>Да би се грађанина општине осигурала боља и адекватнија здравствена заштита потребно је радити на константном унапређењу, с фокусом на улагање у људске ресурсе, превенцију незаразних болести попут рака, припрему за захтјевније ванредне ситуације те улагање у набавку опреме и средстава за рад.</p> <p>Оквирна подручја дјеловања:</p> <ul style="list-style-type: none"> -обезбјеђивање савремене опреме и технологије -јачање капацитета запослених -реконструкција крова зграде и паркинга 		
Кључни стратешки пројекти	Унапређење рада Дома здравља Угљевик	Очекивани крајњи резултат пројекта	
		Ојачани технички капацитети и људски ресурси за пружање услуга примарне здравствене заштите	
Индикатори за праћење резултата мјере	Индикатори (излазног резултата и крајњег резултата)	Полазне вриједности 2023	Циљне вриједности 2030
	<ul style="list-style-type: none"> - Број здравствених радника упућених на едукације/специјализације - Број набављених медицинских апарата 	5	9
		6	9
Развојни ефекти допринос мјере остварењу приоритета	Реализацијом ове мјере значајно ће се утицати на степен здравствене заштите цјелокупног становништва општине и рада здравствених радника. Нова опрема и технологија ће уједно допринијети и побољшању степена задовољства становништва, односно самом квалитету живота.		
Индикативна финансијска конструкција са изворима финансирања	Износ: 500.000 конвертибилних марака Извор: Буџет општине, Влада Републике Српске, остали донатори		
Период имплементације мјере	2024 - 2030		
Институција одговорна за координацију имплементације мјере	Општинска управа Угљевик и Дом здравља Угљевик		
Носиоци мјере	Општина Угљевик		

Циљне групе	Корисници услуга
-------------	------------------

Веза са стратешким циљем	2. Побољшани услови друштвеног живота и демографске слике	
Приоритет	2.2. РАЗВОЈ И УНАПРЕЂЕЊЕ ЗДРАВСТВЕНЕ И СОЦИЈАЛНЕ ЗАШТИТЕ	
Назив мјере	2.2.2. Подршка рањивим категоријама	
Опис мјере са оквирним подручјима дјеловања*	<p>Ова мјера обухвата широк спектар активности усмерених ка пружању подршке особама које су посебно рањиве у друштву и има за циљ да обезбједи адекватну подршку, заштиту и унапређење квалитета живота ових група.</p> <p>На подручју општине у 2022.години евидентирано је једно дијете без родитељског старања, смјештено у дом „Рада Врањешевић“, док је број дјете ометених у развоју у 2023. години је 10. Број одраслих особа материјално необезбјеђених, неспособних за рад и у стању социјалне потребе је 50.</p> <p>Реализација ове мјере подразумијева спровођење мјера за социјалну превенцију и заштиту, пружање услуга у локалној заједници, те сарадњу са институцијама, организацијама цивилног друштва, приватним сектором и другима с циљем подршке рањивим категоријама.</p> <p>У оквиу ове мјере активно би се радило и на подизању свијести значаја волонтеризма у циљу побољшања положаја ове групе становника.</p> <p>Подручја дјеловања:</p> <ul style="list-style-type: none"> -Социјалне услуге и подршка -Пружање социјалне подршке кроз доставу хране, основних потребштина и услуга кућне његе. -Осигуравање приступа здравственим услугама и медицинској помоћи, укључујући бесплатне медицинске прегледе и терапијске програме. - Пружање подршке у похађању школе и стицању образовања за рањиве групе, укључујући и програме за особе са посебним потребама 	
Кључни стратешки пројекти	Стамбено збрињавање социјално угрожених категорија становништва	Очекивани крајњи резултат пројекта
		Кроз унапређење стандарда здравствене и социјалне заштите, омогућава се приступ квалитетним услугама, побољшавајући физичко, ментално и емоционално благостање рањивих група. Повећана социјална инклузија ће допринети интеграцији ових

		група у локалну заједницу, смањујући стигматизацију и маргинализацију.	
Индикатори за праћење резултата мјере	Индикатори (излазног резултата и крајњег резултата)	Полазне Вриједности 2023	Циљне Вриједности 2030
	- Број пружених социјалних услуга (достава хране, медицинска помоћ) - Број волонтера ангажованих на пружању помоћи рањивим групама	0 0	120 20
Развојни ефекат и допринос мјере остварењу приоритета	Овај пројекат ће допринијети побољшању квалитета живота рањивих група, омогућавајући им да остваре своје потенцијале, побољшају услове живота и постигну већи степен самосталности и аутономије. Смањење социјалних неједнакости ће допринети стварању праведнијег и инклузивнијег друштва, смањујући јаз у приступу ресурсима и могућностима, а локалну заједницу учинити инклузивнијом и праведнијом за све њене чланове.		
Индикативна финансијска конструкција са изворима финансирања	Износ: 5.250.000 Извор: Општина Угљевик, Влада Републике Српске		
Период имплементације мјере	7 година		
Институција одговорна за координацију имплементације мјере	Општина Угљевик		
Носиоци мјере	Општинска управа, Центар за социјални рад, Дом здравља		
Циљне групе	Старије особе, особе са инвалидитетом, дјеца без родитељске заштите, жртве насиља, особе са менталним здравственим проблемима.		

Вежа са стратешким циљем	2. Побољшани услови друштвеног живота и демографске слике
Приоритет	2.3. ПОБОЉШАЊЕ КВАЛИТЕТА КОМУНАЛНЕ ИНФРАСТРУКТУРЕ И ПОДИЗАЊЕ ЕФИКАСНОСТИ РАДА ЈАВНЕ УПРАВЕ
Назив мјере	2.3.1. Унапређење и проширење постојећег система даљинског гријања

<p>Опис мјере са оквирним подручјима дјеловања*</p>	<p>У оквиру реализације ове мјере планирано је да се ради на проширењу система даљинског гријања и изградњи нове топловодне мреже. Тренутно је овај систем гријања развијен само у ужем градском дијелу општине, а планирано је да се проширењем ове мреже обухвате два највећа приградска насеља која до сада нису била прикључена на овој асистем гријања. Топловодни извор би и даље био вреловод који води од термоелектране или неки од алтернативних извора топлотне енергије (еколошка топлана).</p>		
<p>Кључни стратешки пројекти</p>	<p>Изградња нове топловодне мреже</p>	<p>Очекивани крајњи резултат пројекта</p> <ul style="list-style-type: none"> -Бољи услови боравка и рада корисника система даљинског гријања -Смањени трошкови за гријање -Смањење емисије загађености ваздуха 	
<p>Индикатори за праћење резултата мјере</p>	<p>Индикатори (излазног резултата и крајњег резултата)</p>	<p>Полазне Вриједности 2023</p>	<p>Циљне Вриједности 2030</p>
	<ul style="list-style-type: none"> -Бројкорисникаприкљученихна системдаљинскоггријања – стамбениобјекти -Бројкорисникаприкљученихна системдаљинскоггријања – пословниобјекти 	<p>924 132</p>	<p>1021 195</p>
<p>Развојни ефекат и допринос мјере остварењу приоритета</p>	<p>Реализација овог пројекта допринијеће побољшању услова живота грађана општине, као и промоцији обновљивих извора енергије ињиховом значају</p>		
<p>Индикативна финансијска конструкција са изворима финансирања</p>	<p>Износ: 2.000.000 Извор: Општина Угљевик</p>		
<p>Период имплементације мјере</p>	<p>7 година</p>		
<p>Институција одговорна за координацију имплементације мјере</p>	<p>Општина Угљевик</p>		
<p>Носиоци мјере</p>	<p>Општина Угљевик, РиТЕ Угљевик</p>		
<p>Циљне групе</p>	<p>Грађани општине Угљевик</p>		

Веца са стратешким циљем	2.Побољшани услови друштвеног живота и демографске слике		
Приоритет	2.3. ПОБОЉШАЊЕ КВАЛИТЕТА КОМУНАЛНЕ ИНФРАСТРУКТУРЕ И ПОДИЗАЊЕ ЕФИКАСНОСТИ РАДА ЈАВНЕ УПРАВЕ		
Назив мјере	2.3.2. Унапређење водоснабдијевања(упоредо и система канализације 2.3.3.)		
Опис мјере са оквирним подручјима дјеловања*	Овај пројекат обухвата изградњу новог бунара за снабдјевање становништва питком водом. Планирано је машинско опремање и изградња потисног вода до базена Косе за потребе насеља Приградско те спајање постојећег водовода МЗ Мезграја Гај,Косе и дијела МЗ Стари Угљевик на градски водовод и могуће проширење. Предвиђеном мјером ће се кроз реализацију различитих пројеката развити водна инфраструктура, што ће у великој мјери допринијети побољшању начина и услова живота становништва општине, али и развоју привреде.		
Кључни стратешки пројекти	Унапређење постојећег система водоснабдијевања Изградња система за пречишћавање отпадних вода	Очекивани крајњи резултат пројекта	
		Реализацијом овог пројекта осигураће се већа покривеност општине услугама водоснабдијевања, довољан капацитет воде за становништво предвиђених насеља, као и већа покривеност системом канализације.	
Индикатори за праћење резултата мјере	Индикатори (излазног резултата)	Полазне Вриједности 2023	Циљне Вриједности 2030
	-Нова водоводна мрежа по мјесним заједницама -Нова експлоатациона изворишта	0 0	5 1
Развојни ефекат и допринос мјере остварењу приоритета	Водоснабдијевање је један од основних услова за квалитетан живот становника и развој привреде. Проширењем водоводне мреже ће се осигурати задовољење потреба грађана, те поспјешити даљи развој привреде.		
Индикативна финансијска конструкција са изворима финансирања	Износ: 1.940.000 Извор: Буџет Општине Угљевик, кредитна средства, екстерни извори		

Период имплементације мјере	7 година
Институција одговорна за координацију имплементације мјере	Општина Угљевик
Носиоци мјере	Општинска управа, Компред А.Д. Угљевик
Циљне групе	грађани

Веза са стратешким циљем	2. Побољшани услови друштвеног живота и демографске слике		
Приоритет	2.3. ПОБОЉШАЊЕ КВАЛИТЕТА КОМУНАЛНЕ ИНФРАСТРУКТУРЕ И ПОДИЗАЊЕ ЕФИКАСНОСТИ РАДА ЈАВНЕ УПРАВЕ		
Назив мјере	2.3.3. Проширење канализационе мреже (упоредо и система водоснабјевања 2.3.2.)		
Опис мјере са оквирним подручјима дјеловања*	<p>Управљање канализационом мрежом је у надлежности комуналног предузећа А.Д.“Компред“ Угљевик. На подручју општине Угљевик не можемо говорити о систематском прикупљању и одвођењу отпадних вода. Канализациони систем постоји само у урбаном дијелу Угљевика, а дужина канализационе мреже износи 20 км. На градску канализациону мрежу прикључени су сви стамбени и пословни објекти у урбаном подручју. Изведено је укупно два испуста из главних колектора у ријеку Јању.</p> <p>Циљ наведене мјере је реконструисати и прошити канализациону мрежу изградњом система за пречишћавање отпадних вода.</p>		
Кључни стратешки пројекти	Изградња система за пречишћавање отпадних вода	Очекивани крајњи резултат пројекта	
	Унапређење постојећег система водоснабдијевања	Ријешен проблем одвода отпадних вода на подручју општине Угљевик	
Индикатори за праћење резултата мјере	Индикатори (излазног резултата и крајњег резултата)	Полазне Вриједност и 2023	Циљне Вриједност и 2030
	- Дужина канализационе мреже у метрима - Процент прикључености корисника на канализациони систем	20 076 45 %	50 000 80 %
Развојни ефекат и допринос мјере	Изградњом система за пречишћавање отпадних вода ријешити се проблем одвода отпадних вода, што ће у великој мјери допринијети заштити животне средине, односно заштити подземних вода и уопште здравља становништва.		

остварењу приоритета	
Индикативна финансијска конструкција са изворима финансирања	Износ: 6.500.000 Извор: Буџет Општине Угљевик, међународни донатори и кредитна средства
Период имплементације мјере	7 година
Институција одговорна за координацију имплементације мјере	Општина Угљевик
Носиоци мјере	Општинска управа, Компред А.Д. Угљевик
Циљне групе	Грађани, привредни сектор

Веза са стратешким циљем	2.Побољшани услови друштвеног живота и демографске слике	
Приоритет	2.3. ПОБОЉШАЊЕ КВАЛИТЕТА КОМУНАЛНЕ ИНФРАСТРУКТУРЕ И ПОДИЗАЊЕ ЕФИКАСНОСТИ РАДА ЈАВНЕ УПРАВЕ	
Назив мјере	2.3.4. Модернизација постојеће и изградња нове путне инфраструктуре	
Опис мјере са оквирним подручјима дјеловања*	<p>Комуникацијска повезаност општине са сусједним општинама и уопште већим срединама је један од основних предуслова њеног развоја. Општина планира радити на побољшању саобраћајног система, који обухвата модернизацију, реконструкцију и санацију локалних путева, улица и мостова. Одређене путеве, те дио постојећих улица у урбаном дијелу општине, али и шире потребно је санирати и реконструисати.</p> <p>Поред тога, у наредном периоду планирано је и да се ради на санацији и реконструкцији мостова на подручју општине Угљевик.</p> <p>Посебан сегмент рада биће усмјерен на изградњу кружне раскрснице на подручју општине Угљевик.</p>	
Кључни стратешки пројекти	Изградња нових асфалтних путева и реконструкција постојећих	Очекивани крајњи резултат пројекта
		-Санирано или реконструисано 5 мостова до краја 2030. године

	Изградња и реконструкција постојећих мостова	-Изграђена кружна раскрсница до краја 2025. године - Брже и сигурније путовање	
Индикатори за праћење резултата мјере	Индикатори (излазног резултата и крајњег резултата)	Полазне вриједности 2023	Циљне вриједности 2030
	- Број санираних или реконструисаних мостова - Број изграђених кружних раскрсница - Број километара асфалтираних, санираних или реконструисаних путева и улица	0 0 0	5 2 70
Развојни ефекат и допринос мјере остварењу приоритета	Саобраћајна инфраструктура је један од предуслова за одржив развој општине, односно квалитетан живот становништва и развој привреде. Реализацијом предвиђених пројеката знатно ће се побољшати квалитет живота становника општине те унаприједити развој привреде.		
Индикативна финансијска конструкција са изворима финансирања	Износ: 11.000.000 Извор: Буџет Општине Угљевик, РиТе Угљевик, Влада Републике Српске, остали извори		
Период имплементације мјере	7 година		
Институција одговорна за координацију имплементације мјере	Одјељење за просторно планирање, стамбено комуналне послове и друштвене дјелатности		
Носиоци мјере	Општина Угљевик		
Циљне групе	Грађани, привредни сектор, потенцијални инвеститори		

Веза са стратешким циљем	2.Побољшани услови друштвеног живота и демографске слике
Приоритет	2.3. ПОБОЉШАЊЕ КВАЛИТЕТА КОМУНАЛНЕ ИНФРАСТРУКТУРЕ И ПОДИЗАЊЕ ЕФИКАСНОСТИ РАДА ЈАВНЕ УПРАВЕ
Назив мјере	2.3.5. Модернизација рада општинске администрације.
Опис мјере са оквирним подручјима дјеловања*	У оквиру ове мјере планира се радити на побољшању квалитета рада, медернизације јавне управе, јачање стручности запослених. Осавремењавање пружања јавних услуга кроз увођење модела електронске управе је један од приоритета општине.Општина ће у

	<p>наредном периоду уводити систем електронске управе који ће грађанима али и инвеститорима омогућити брже и квалитетније добијање потребних рјешења, дозвола, извода, увјерења и других докумената из области локалне самоуправе. Упоредо са овим радиће се и на реорганизацији простора и рада у општинској шалтер сали, односно писарници и матичној служби.</p> <p>Могући стратешки пројекти:</p> <p>-Јачање капацитета локалне управе у циљу реализације глобалних циљева одрживог развоја</p>		
Кључни стратешки пројекти	Успостављање е-управе у административној служби	Очекивани крајњи резултат пројекта	
		<p>- До краја 2026. године опремљена и реорганизована шалтер сала</p> <p>- До краја 2030. године уведен систем електронске управе</p>	
Индикатори за праћење резултата мјере	Индикатори (излазног резултата)	Полазне вриједности**	Циљне вриједности***
	- Процент издатих рјешења електронским путем	0	20
	- Процент издатих увјерења, извода електронским путем	0	20
	- Процент издатих дозвола електронским путем	0	20
Развојни ефекат и допринос мјере остварењу приоритета	<p>Реализација планираних пројеката у оквиру ове мјере ће омогућити свим корисницима да послове пред органима локалне управе завршавају једноставније, брже и економичније. Увођењем електронске управе створиће се потпуно нова слика општине која ће бити показатељ напретка и одрживости општине.</p>		
Индикативна финансијска конструкција са изворима финансирања	<p>Износ: 250.000</p> <p>Извор: Буџет Општине Угљевик, ОСЦЕ, екстерни извори, појединачни пројекти</p>		
Период имплементације мјере	7 година		
Институција одговорна за координацију имплементације мјере	Општина Угљевик		
Носиоци мјере	Одјелење за општу управу		
Циљне групе	Запослини, инвеститори, грађани општине Угљевик		

Веза са стратешким циљем	3. Очувана животна средина
Приоритет	3.1.УНАПРЕЂЕЊЕСИСТЕМАУПРАВЉАЊАКОМУНАЛНИМ ОТПАДОМИСИСТЕМАЕНЕРГЕТСКЕЕФИКАСНОСТИ
Називмјере	3.1.1.Унапређење законске регулативе и рјешавање проблема збрињавања отпада
Опис мјере са оквирним подручјима дјеловања*	<p>Реализација ове мјере има за циљ унапређење система управљања отпадом чиме ће се допринијети очувању животне средине и заштити биодиверзитета локалног подручја. Истовремено ће се побољшати квалитет и доступност јавних комуналних услуга на цијелом подручју општине,г ежишно на руралним недовољно покривеним дијеловима.</p> <p>Законска регулатива је битан фактор и добра основа за стварање здравије животне средине. До сада је наша локална заједница урадила неке битне стратешке документе који се тичу просторног планирања. Ти документи су Просторни план општине Угљевик 2012. до 2032.година и Урбанистички план. Осим тога донешене су разне Одлуке о комуналном реду, комуналним дјелатностима, начину формирања цијена комуналних производа и услуга, а које се требају ускладити. Потребно је урадити додатне анализе постојећих прописа из области комуналне дјелатности сакупљања отпада. Урађен је План управљања отпадом за период од 2023. до 2027.године.</p> <p>Тренутно не постоји изграђена инфраструктура за одвојено сакупљање отпада. Исто тако не постоји нити један објекат који служи у сврху правилног управљања отпадом (зелено острво, рециклажно двориште и слично), не постоји изграђена и бетонирана претоварна станица, не врши се издвајање опасног отпада из домаћинства, а исто тако немамо посебан центар за кабасти отпад. Осим тога зелени отпад са јавних површина се не прикупља и не третира засебно, већ се као и мјешани комунални отпад, одвози на депонију у Бијељини. Битно је напоменути да општина у свом власништву посједује земљиште које би било погодно за изградњу рециклажног дворишта и пратећих објеката. За изградњу свих ових објеката/постројења у смислу раздвајања отпада потребно је измјенити/ускладити просторно планску документацију и припремити техничку документацију.</p> <p>У оквиру мјере реализоваће се пројекти и активности у вези раздвајања отпада на мјесту настанка, смањење количине отпада за депоновање, повећању количина отпада као сировине за рециклажу. То ће допринијети очувању здраве животне средине – смањењу (до нестанка) дивљих депонија; рециклажом: смањује се експлоатација природних ресурса, комерцијални ефекти за становнике и за комунално предузеће су знатни као и квалитетнији живот становника. За успоставом оваквог једног система одвојеног прикупљања отпада, а у смислу набавке одговарајуће опреме потребно је 110 контејнера запремине 1,1 m³ и набавка 800 канти</p>

	<p>запремине 1201 за прикупљање рециклажних материјала. Исто тако потребно је набавити ТМВ одговарајућег капацитета за транспорт рециклажног материјала.</p> <p>Потребно је свакако радити на подизању свијести код становништва о проблематици управљања отпадом, а исто тако треба успоставити и систем за одлагање отпада животињског поријекла.</p> <p>Од укупног броја домаћинстава – физичких лица тренутно је обухваћено 86.62% (3898 домаћинстава), а циљ нам је 100 %, од укупног броја правних лица (регистрованих привредних субјеката и сл.) тренутно је обухваћено 100% (266). Оперативним планом би се утврдила реална и економски оправдана цијена, обрачунска јединица, зоне прикупљања, локалне тачке за прикупљање, примјенљиве посуде за раздвајање, стимулативне мјере за раздвајање на мјесту настанка, мјерење количине и др.</p>		
<p>Кључни стратешки пројекти</p>	<p>Успостављање система одвојеног прикупљања отпада</p>	<p>Очекивани крајњи резултат:</p> <p>Кључни стратешки пројекат подразумијева израду оперативног плана са увођењем система стимулисања раздвајања отпада на мјесту настанка, набавку одговарајуће опреме за раздвајање и основне претпоставке за рециклажу. Пројекат ће довести до проширења обухвата услугом организованог прикупљања отпада са 86,62% на 100% становништва општине Угљевик.</p>	
<p>Индикатори за праћење резултата мјере</p>	<p>Индикатори (излазног резултата и крајњег резултата)</p> <p>- Број домаћинстава који је укључен у систем организованог прикупљања смећа - Број евидентираних дивљих депонија</p>	<p>Полазне Вриједности 2023</p> <p>3 898</p> <p>5</p>	<p>Циљне Вриједности 2030</p> <p>4 500</p> <p>0</p>
<p>Развојни ефекти допринос мјере остварењу приоритета</p>	<p>У оквиру мјере реализоваће се пројекти и активности у вези раздвајања отпада на мјесту настанка, смањењу количине отпада за депоновање, повећању количина отпада као сировине за рециклажу. То ће допринијети очувању здраве животне средине – смањењу (до нестанка) дивљих депонија; рециклажом: смањује се експлоатација природних ресурса, комерцијални ефекти за становнике и за комунално предузеће су знатни као и квалитетнији живот становника.</p>		
<p>Индикативна финансијска конструкција са изворима финансирања</p>	<p>Износ: 1.305.000,00КМ Извор: Општина Угљевик и екстерни извори</p>		
<p>Период имплементације мјере</p>	<p>2024 – 2030.</p>		

Институција одговорна за координацију имплементације мјере	Општина Угљевик, ЈКП
Носиоци мјере	Начелник општине, Општинска управа, Министарства Владе Републике Српске, донатори
Циљне групе	Произвођачи отпада

Веза са стратешким циљем	Очувана животна средина		
Приоритет	3.1.УНАПРЕЂЕЊЕ СИСТЕМА УПРАВЉАЊА КОМУНАЛНИМ ОТПАДОМ И СИСТЕМА ЕНЕРГЕТСКЕ ЕФИКАСНОСТИ		
Назив мјере	3.1.2.Уградња лед (штедљивих) сијалица-увођење „ЕСКО“ система		
Опис мјере са оквирним подручјима дјеловања*	Тренутно, на подручју општине Угљевик уграђено је 4998 свјетилки јавне расвјете. У јавној расвјети се користе лед свјетилке и лед рефлектори, као и јавна расвјета заснована на живи и натријуму. Од тога је 1384 лед свјетилке, 906 лед сијалица, а остало су свјетилке са живом и натријумом. У 2023. години за снабдијевање јавне расвјете електричном енергијом потрошено је 290.556,00 КМ. Повећање износа за око 23 посто у односу на претходне године је услиједило услијед поскупљења струје од 01.01.2023. године. Реализација мјере подразумијева израду и имплементацију конкретних пројеката на енергетској уштеди кроз замјену расвете и то на начин да комплетна расвета на подручју општине Угљевик буде са лед свјетилкама. У оквиру мјере кроз континуирано унапређење, праћење и конкретне пројекте стартујући са кључним пројектом, унаприједиће се општа слика стања, а као један од битнијих фактора може се издвојити уштеда новчаних средстава, а самим тиме била би боља освјетљеност градског трга, улица и локалних путева, што у коначници ствара и безбједније услове за све учеснике у саобраћају.		
Кључни стратешки пројекти	Пројекат увођења ESCO система лед расвјете	Очекивани крајњи резултат: Кључни стратешки пројекат подразумијева уштеду ел. енергије, уштеду новчаних средстава у буџету општине, боља безбједност.	
Индикатори за праћење резултата мјере	Индикатори (излазног резултата и крајњег резултатаи)	Полазне Вриједности 2023	Циљне Вриједности 2030
	Број расвјетних тијела на којима је спроведена мјера енергетске уштеде	1 384	4 998
Развојни ефекат и допринос мјере остварењу приоритета	Уградњом лед свјетилки постиже се циљуштеде електричне енергије, а самим тиме произилази и уштеда новчаних средстава у буџету наше општине. Ефекти су дугорочни, финансијских уштеда , одговорније управљање јавним средствима, бољим условима за саобраћајну безбједност, као и безбједност грађана.		
Индикативна финансијска конструкција са изворима финансирања	Износ:3.000.000,00КМ Извор:Екстерни извори		
Период имплементације мјере	2024-2030		
Институција одговорна за координацију имплементације мјере	Општина Угљевик.		

Носиоци мјере	Општинска управа
Циљне групе	Сви корисници објеката на подручју наше општине, сви запослени који се крећу по улицама и локалним путевима, ученици као и разни пружаоци услуга кроз рад малих и средњих предузећа (разне доставе роба и услуга)

Вежа са стратешким циљем	Очувана животна средина		
Приоритет	3.1.УНАПРЕЂЕЊЕ СИСТЕМА УПРАВЉАЊА КОМУНАЛНИМ ОТПАДОМ И СИСТЕМА ЕНЕРГЕТСКЕ ЕФИКАСНОСТИ		
Назив мјере	3.1.3. Провођење мјера енергетске ефикасности у домаћинствима, привредним субјектима и јавним установама		
Опис мјере са оквирним подручјима дјеловања*	Реализација мјере подразумијева израду СЕАП-а и имплементацију конкретних пројеката на енергетској ефикасности јавних, пословних и инфраструктурних објеката (јавна управа, јавне институције, саобраћајнице, термоенергетика, грађење и сл.). У оквиру мјере кроз континуирано унапређење, праћење и конкретне пројекте стартујући са кључним пројектом унаприједиће се општа слика стања енергетске ефикасности (самостално или у сарадњи са другом ЈЛС како прописује закон, приступиће се изради СЕАП-а), а као један од битнијих пројеката може се издвојити: Енергетски ефикасне зграде за опремање Е Еопремом у образовне и јавне установе на којима недостаје ЕЕ опрема.		
Кључни стратешки пројекти	Подршка енергетској ефикасности домаћинствима и привредним субјектима	Очекивани крајњи резултат: Од овог пројекта се очекује, дугорочна заштита животне средине, финансијска уштеда, као и стварање бољих услова за рад у Јавним установама.	
Индикатори за праћење резултата мјере	Индикатори (излазног резултата и крајњег резултата)	Полазне Вриједности 2023	Циљне Вриједности и 2030
	Број јавних објеката на којима је спроведена мјера енергетске ефикасности-утопљавања (школски, здравствени, управни)	6	16
Развојни ефекат и допринос мјере остварењу приоритета	ЕЕ је општи развојни циљ, а ефекти су дугорочни и у области заштите околине, финансијских уштеда, одговорног управљања јавним средствима, бољим условима за рад јавних установа од општег интереса		
Индикативна финансијска конструкција са изворима финансирања	Износ:500.000,00КМ Извор: Општина Угљевик и екстерни извори		
Период имплементације мјере	2024-2030		
Институција одговорна за координацију имплементацију мјере	Општина Угљевик,		
Носиоци мјере	Општинска управа		
Циљне групе	Сви корисници објеката (директни: 80 запослених у општинској управи, више од 200 запослених у јавним установама, ученици у школама > 1000, индиректни корисници: корисници услуга јавних установа>10000 годишње и сви грађани општине)		

Стратегија развоја општине Угљевик 2024 – 2030.

Веза са стратешким циљем	3.Очувана животна средина
Приоритет	3.2. ЕФИКАСНИЈЕ УПРАВЉАЊЕ ОТПАДНИМ ВОДАМА, ПРОСТОРОМ И СМАЊЕЊЕ РИЗИКА ОД ЕЛЕМЕНТАРНИХ НЕПОГОДА
Називмјере	Мјера: 3.2.1 Унапређење, ажурирање и иновирање просторно планске документације
Опис мјере са оквирним подручјима дјеловања*	<p>Законом о уређењу простора и грађењу је прописано да документи просторног уређења могу бити стратешки (просторни план РС, просторни план подручја посебне намјене РС, заједнички просторни план за територију двије или више јединица локалне самоуправе, просторни план јединице локалне самоуправе и урбанистички план) и спроведбени (зонинг план, зонинг план подручја посебне намјене, регулациони план, урбанистички пројекат и план парцелације. Општина Угљевик од докумената просторног уређења има сљедеће стратешке и спроведбене документе:</p> <p>Стратешки документи: Просторни план општине Угљевик (2012-2032), површина обухвата 16.500 ha, Урбанистички план, Стратегија развоја локалних путева и улица.</p> <p>Спроведбени документи: Регулациони план „Индустријска зона“, у Угљевику површина обухвата 78 ha Регулациони план „Сјевер 1“,Регулациони план „Сјевер 2“, Регулациони план „ Сјевер 3“ , План парцелације за сеоски дио општине, Урбанистички пројекат градског дијела општине Угљевик, површина обухвата 50 хектара, План управљања отпадом.</p> <p>На основу члана 190.став 23. Закона о уређењу и простору је прописано да се спроведбени документи просторног уређења и након истека планског рока и даље примјењују до доношења нових спроведбених докумената према одредбама закона ако нису у супротности са документима просторног уређења вишег реда који су у међувремену донесени. Реализација ове мјере је посебно важна због будућег планског развоја општине Угљевик и потребе за ефикаснијим управљањем простором. Ради се о значајном аспекту одрживог развоја који у исто вријеме води рачуна о очувању животне средине и подстицању локалног економског развоја. У складу са тренутним условима, можемо рећи да постоји уредна просторно-планска документација. Оно што недостаје рјешава се кроз нови закон о легализацији објеката. Постоји индустријска зона у којој су изграђени привредни капацитети, урађен је зонинг план за туризам, као и зонинг план подручја за посебне намјене. Потребно је рјешавати и неке од проблема који се тичу путне инфраструктуре, а то свакако поштујући Стратегију развоја путева и улица на подручју општине Угљевик. Потребно урадити пројекат саобраћајне сигнализације. Јасним дефинисањем простора и услова и зградње свим а олакшавамо посао и унапређујемо услове живота и рада.</p>

Стратегија развоја општине Угљевик 2024 – 2030.

	Реализација мјере допринијети кроз кључни стратешки пројекат, као и поштовање већ донесених планских докумената.		
Кључни стратешки пројекти	Израда нове просторне планске документације	Очекивани крајњи резултат: Пројекат израде нове пројектно планске документације представља ажурирање и израду урбанистичког плана, регулационих планова, издвојених пословних индустријских зона и других просторно планских докумената. Овим пројектом ће се допринијети смањењу нелегалне градње.	
Индикатори за праћење резултат амјере	Индикатори (излазногрезултатаи крајњегрезултата)	Полазне вриједности 2023	Циљне вриједности 2030
	- Усвојен Урбанистички план општине Угљевик	да	да
	- Усвојени Регулациони планови Пословних зона	да	да
	- Урадити пројекат саобраћајне сигнализације	не	да
Развојни ефекти допринос мјереостварењу приоритета	Реализацијом ове мјере би се успоставили услови за квалитетну парцелацију простора, пројектовање неопходне инфраструктуре као предуслова привредног развоја, уз одговорно, планско, рационално и одрживо управљање и кориштење простора.		
Индикативна финансијска Конструкција са изворима финансирања	Износ: 150.000 КМ Извор: Општина Угљевик		
Период имплементације мјере	2024 - 2030		
Институција одговорна за координацију имплементацију мјере	Општина Угљевик		
Носиоци мјере	Општина Угљевик		
Циљне групе	Сви грађани општине Угљевик		
Веза са стратешким циљем	3. Очувана животна средина		
Приоритет	3.2. ЕФИКАСНИЈЕ УПРАВЉАЊЕ ОТПАДНИМ ВОДАМА, ПРОСТОРОМ И СМАЊЕЊЕ РИЗИКА ОД ЕЛЕМЕНТАРНИХ НЕПОГОДА		

Стратегија развоја општине Угљевик 2024 – 2030.

Назив мјере	3.2.2.Изградња пречистача отпадних вода		
Опис мјере са оквирним подручјима дјеловања*	<p>Реализације ове мјере је веома важна због будућег планског развоја општине Угљевик, а наравно и за заштиту животне средине, као и биљног и животињског свијета у сливу ријеке Јање, а даље и у сливу ријеке Дрине, Саве и цјелокупном Црноморског слива. Овим пројектом се доприноси и значајном аспекту одрживог развоја који у исто вријеме води рачуна о очувању животне средине и подстицању локалног економског развоја изградњом система за пречишћавање отпадних вода.</p> <p>С обзиром да у савременом добу постоје многобројни извори загађења животне средине, један од пројеката општине Угљевик који је неопходно реализовати у будућем временском периоду јесте и изградња пречистача отпадних вода.</p> <p>Тачна локација за пречистач би се накнадно одредила како би се извршила припрема за рјешавање имовинско правних односа.</p> <p>Општина Угљевик посједује пројектну документацију за коју је потребно извршити ревизијус обзиром да су се промјениле тржишне цијене и околности у односу на временски период када је пројекат урађен.</p> <p>Финансирање самог пројекта је потребно обезбједити из више извора. Буџетом општине Угљевик ће се предвидјети дио средстава, а други дио би се обезбједио из различитих извора (ЕУ, Е БАНКА, прекогранична сарадња црноморског слива, Влада Републике Српске преко Фонда за заштиту животне средине и друго).</p>		
Кључни стратешки пројекти	Израда система за пречишћавање отпадних вода	<p>Очекивани крајњи резултат: Реализацијом овог стратешког пројекта би рјешили проблем загађења ријеке Јање, а у склопу тога флоре и фауне. Подстакли би локални економски развој као, а у исто вријеме водили рачуна о очувању животне средине.</p>	
Индикатори за праћење резултата мјере	<p style="text-align: center;">Индикатори (излазног резултата и крајњег резултата)</p>	<p style="text-align: center;">Полазне вриједности 2023</p>	<p style="text-align: center;">Циљне вриједности 2030</p>
	- Усвојен Урбанистички план општине Угљевик	да	да
	- Усвојени Регулациони планови Пословних зона	да	да
	- Усвојен план реализације пројекта	не	да
	- Изграђен пречистач отпадних вода	0	1
Развојни ефекти допринос мјере остварењу приоритета	Успостављени услови за квалитетнији живот, као и за здравију животну средину, уз одговорно, планско, рационално и одрживо управљање и кориштење простора		
Индикативна финансијска конструкција са изворима	Износ: 6.500.000 КМ уз могућност парцијалног рјешавања Извор: Општина Угљевик, Влада Републике Српске и екстерни извори		

Стратегија развоја општине Угљевик 2024 – 2030.

финансирања	
Период имплементације мјере	2024-2030.
Институција одговорна за координацију имплементације мјере	Одјелјење за просторно уређење
Носиоци мјере	Општинска управа општине Угљевик
Циљне групе	-Сви грађани општине Угљевик -Привредна друштва

Вежа са стратешким циљем	3.Очувана животна средина
Приоритет	3.2.ЕФИКАСНИЈЕ УПРАВЉАЊЕ ПРОСТОРОМ И СМАЊЕЊЕ РИЗИКА ОД ЕЛЕМЕНТАРНИХ НЕПОГОДА И ДРУГИХ НЕСРЕЋА
Назив мјере	3.2.3. Уређење водених токова и одводних канала
Опис мјере са оквирним подручјима дјеловања*	<p>Реализација ове мјере је посебно важна због будућег планског развоја општине Угљевик. До сада смо неколико пута на подручју наше општине имали поплаве са већом материјалном штетом. То би се у великој мјери могло спријечити уколико би се одређени водотокови и одводни канали уредили.</p> <p>Потребно је урадити пројекат уређења ријечних корита, а исто тако и програм рада које ће усвојити СО-е Угљевик, а потом заједно са Цивилном заштитом и по могућности са другим општинама континуирано улагати у уређење ријечних корита и одводних канала. Циљ је уствари превентивно дјеловање на смањењу поплавних подручја и умањење штете које изазивају поплаве извођењем радова на изградњи заштитних водних објеката, чишћењу, продубљивању и трајној регулацији ријечних корита у нашој општини.</p> <p>Коначан циљ је трајна заштита становништва и њихове имовине, привредних субјеката, инфраструктуре, пољопривредног земљишта од штетног дјеловања вода изазваним поплавама и бујицама у ризичним поплавним подручјима, а која су дефинисана.</p> <p>Програмом ће бити обухваћене најугроженије мјесне заједнице и сами центар Угљевика. Потребно је осигурати средства за његову реализацију од стране наше општине, Владе Републике Српске и других извора као донацију.</p> <p>Ради се о значајном аспекту одрживог развоја који у исто вријеме води рачуна о очувању животне средине и подстицању локалног економског развоја.</p> <p>Јасним дефинисањем простора и услова изградње свима бисмо олакшали посао и унаприједили услове живота и рада.</p> <p>Реализацији мјере допринијети кроз кључни стратешки пројекат: Израда урбанистичких планова и спроведбене просторно планске документације.</p>

Стратегија развоја општине Угљевик 2024 – 2030.

Кључни стратешки пројекти	Уређење ријечних корита	Очекивани крајњи резултат: Реализацијом овог стратешког пројекта би се ријешио проблем грађана општине Угљевик који се суочавју са проблемом поплава. Овај пројекат би исто тако ријешио проблем штета које настају на приватним парцелама, а услјед излива воде из ријећних корита и одводних канала.	
Индикатори за праћење резултата мјере	Индикатори (излазног резултата и крајњег резултата)	Полазне вриједности 2023	Циљне вриједности 2030
	- Израђен и усвојен пројекат ријечних корита и одводних канала - Усвојен план реализације пројекта - Број уређених канала/водених токова	не не 3	да да 10
Развојни ефекат и допринос мјере остварењу приоритета	Реализацијом овог пројекта стварају се услови заштити становништва и њихове имовине, привредних субјеката, као и пољопривредног земљишта од штетног дјеловања изазваних поплавама. Ради се о значајном аспекту одрживог развоја који у исто вријеме води рачуна о очувању животне средине и постицању локалног економског развоја.		
Индикативна финансијска конструкција са изворима финансирања	Износ: 950.000 КМ Извор: Општина Угљевик, Влада Републике Српске и екстерни извори		
Период имплементације мјере	2024-2030.		
Институција одговорна за координацију имплементације мјере	Одјељење за просторно уређење		
Носиоци мјере	Општинска управа општине Угљевик		
Циљне групе	-Сви грађани општине Угљевик -Привредна друштва		

8. ОКВИР ЗА ПРОВОЂЕЊЕ, ПРАЋЕЊЕ, ИЗВЈЕШТАВАЊЕ И ЕВАЛУАЦИЈУ СТРАТЕГИЈЕ РАЗВОЈА

Начелник општине одлуком је именовао Општински развојни тим (ОРТ) који ће се поред израде стратешког документа, бавити и осталим развојним циклусима и пројектима. Исто тако, ОРТ ће, уз подршку ресорних одјељења, службе начелника општине и службе скупштине општине обављати процес провођења, праћења, извјештавања и евалуације стратешког документа без формирања посебних тијела која би то спроводила.

Преглед активности и задужења по овом питању представљен је у табели број 50.

Табела бр. 50: Преглед активности и одговорности за провођење, праћење, извјештавање и евалуацију стратегије развоја ЈЛС

Основне активности и одговорности за провођење, праћење, извјештавање и евалуацију стратегије развоја	
Активности ^(*)	Надлежност (ко?)
Припрема/ажурирање календара ОРТ-а	Носилац процеса: Координатор ОРТ-а, Учесници процеса: остали чланови ОРТ-а
Припрема механизма и алата за праћење и извјештавање о остварењу стратегије развоја (укључујући локализоване циљеве одрживог развоја БИХ)	Носилац процеса: Координатор ОРТ-а Учесници процеса: ОРТ, руководиоци надлежних одјељења
Дефинисање приоритета на основу стратешко-програмских докумената за наредни 1+2 плански циклус	Носилац процеса: Координатор ОРТ заједно са кабинетом начелника општине Учесници у процесу: Руководиоци надлежних одјељења, остали чланови РТ
Припрема средњорочних (трогодишњи) и годишњих планова рада служби, укључујући пројекте из стратегије развоја и везане редовне активности	Носилац процеса: Руководиоци надлежних служби/одјељења Учесници процеса: ОРТ
Израда Средњорочног (трогодишњег) и Годишњег плана рада ЈЛС (за наредну годину)	Носилац процеса: Координатор ОРТ-а, руководиоци надлежних одјељења Учесници процеса: Руководиоци надлежних одјељења, ОРТ
Укључивање кључних стратешких пројеката и активности у план Буџета (за	Носилац процеса: Руководилац одјељења за буџет и финансије

Стратегија развоја општине Угљевик 2024 – 2030.

наредну годину)	Ушесници процеса: РТ, руководиоци надлежних одјељења
Усклађивање годишњих планова рада служби/одјељења и Годишњег плана рада ЈЛС са усвојеним Буџетом (за наредну годину)	Носилац процеса: Координатор РТ-а заједно са руководиоцем за буџет и финансије Учесници процеса: Руководиоци надлежних одјељења
Усвајање Годишњег плана рада ЈЛС (за наредну годину)	Носилац процеса: Начелник Учесници процеса: Скупштина општине
Разрада пројеката из Годишњег плана рада ЈЛС	Носилац процеса: Координатор ОРТ-а Учесници процеса: ОРТ, руководиоци надлежних одјељења и одсјека
Праћење и привлачење екстерних извора финансирања пројеката	Носилац процеса: Координатор ОРТ-а, надлежна служба /одсјек за праћење пројеката Учесници процеса: Надлежна одјељења, одсједи, остали службеници ОРТ-а
Праћење провођења Годишњег плана рада ЈЛС и остварења стратешких циљева	Носилац процеса: ОРТ Учесници процеса: ОРТ, руководиоци одјељења
Израда годишњих извјештаја о раду служби/одјељења	Носилац процеса: руководиоци одјељења Учесници процеса: ОРТ
Укључивање јавности/ Партнерске групе у праћење провођења стратегије развоја	Носилац процеса: Координатор ОРТ-а Учесници процеса: ОРТ
Припрема и разматрање Извјештаја о спровођењу стратегије (за претходну годину)	Носилац Процеса : Координатор ОРТ-а Учесници процеса: ОРТ, Руководиоци надлежних служби
Припрема и разматрање Годишњег извјештаја о раду ЈЛС (за претходну годину)	Носилац процеса: Координатор ОРТ-а , руководиоци надлежних одјељења Учесници процеса: Руководиоци надлежних одјељења или одсјека
Усвајање и објављивање Извјештаја о спровођењу стратегије (за претходну годину)	Носилац: Иницијатори власник процеса: Начелник Учесници процеса: Скупштина општине
Усвајање и објављивање Годишњег извјештаја о раду ЈЛС (за претходну годину)	Носилац процеса: Начелник Учесници процеса: Скупштина општине
Остале важне активности: <ul style="list-style-type: none"> ▪ Успостављање и унапређење међуопштинске сарадње ▪ Покретање процеса вредновања стратегије развоја 	Носилац процеса: Координатор ОРТ-а Учесници процеса: ОРТ

9. ПРИЛОЗИ

Сажети приказ стратегије

Редни број и ознака	НАЗИВ	ИНДИКАТОРИ И ФИНАНСИЈСКИ ИЗВОРИ		
1. Стратешки циљ	Развијена локална економија	Индикатори стратешког циља	Полазне вриједности индикатора*	Циљне вриједности индикатора**
		Просјечна нето плата исплаћена на подручју Општине у КМ	1.550	2.500
		Укупан приход предузећа, мил, КМ	337	500
		Број запослених (од тога жена)	3.769 (1.212)	4.700 (1.850)
		Буџет (КМ)	Остали извори (КМ)	Укупно (КМ)
		4.930.000	1.503.720.000	1.508.650.000
1.1. Припритет	Проширење енергетских, рударских и изградња прерађивачких капацитета	Индикатори припритета	Полазне вриједности индикатора	Циљне вриједности индикатора
		Број самосталних предузетника	178	200
		Број запослених у индустрији	1900	3400
		Број евидентир. туристичких ноћења	2138	6700
		Буџет (КМ)	Остали извори (КМ)	Укупно (КМ)
2.950.000	1.502.120.000	1.505.070.000		
1.1.1. Мјера	Откривање рударског копа «Исток» и изградња нове фазе термоелектране	Индикатори мјере	Полазне вриједности индикатора	Циљне вриједности индикатора
		Број термоелектрана	1	2
		Број активних рударских копова	1	2
		Количина произведеног угља	2 000 000t	5 000 000t
		Количина произведене елн енергије	1 500 GWh	3 000 GWh
		Буџет (КМ)	Остали извори (КМ)	Укупно (КМ)
			1.400.000.000	1.400.000.000
1.1.2. Мјера	Подршка развоју локалног предузетништва	Индикатори мјере	Полазне вриједности индикатора	Циљне вриједности индикатора
		Број регистрованих предузетника	178	200
		Број комерцијалних пољопривредних газдинстава	56	90
		Број регистрованих некомерцијалних пољопривредних газдинстава	639	810
		Буџет (КМ)	Остали извори (КМ)	Укупно (КМ)
1.000.000		1.000.000		
1.1.3. Мјера	Успостављање нове пословне зоне	Индикатори мјере	Полазне вриједности индикатора	Циљне вриједности индикатора
		Број пословних зона	1	3

Редни број и ознака	НАЗИВ	ИНДИКАТОРИ И ФИНАНСИЈСКИ ИЗВОРИ		
		Буџет (КМ)	Остали извори (КМ)	Укупно (КМ)
		1.500.000	101.500.000	103.000.000
1.1.4.Мјера	Подршка развоју сеоског, вјерског и спортско-рекреативног туризма и изградња туристичке инфраструктуре	Индикатори мјере	Полазни евриједности индикатора	Циљне вриједности индикатора
		Број сеоских домаћинстава укључених у сеоски туризам	0	70
		Број реализованих инфраструктурних пројеката у туризму	3	7
		Буџет (КМ)	Остали извори (КМ)	Укупно (КМ)
		450.000	620.000	1.070.000
1.2.Приоритет	Унапређење примарне пољопривредне производње, јачање конкурентности и успостављање ланаца вриједности у пољопривреди	Индикатори приоритета	Полазне вриједности индикатора	Циљне вриједности индикатора
		Број регистрованих пољопривредних произвођача	695	900
		Укупне засијане површине	6 282	6 500
		Буџет (КМ)	Остали извори (КМ)	Укупно КМ)
		1.980.000	1.600.000	3.580.000
1.2.1.Мјера	Подршка пољопривредним произвођачима у набавци опреме и сточног фонда	Индикатори мјере	Полазне вриједности индикатора	Циљне вриједности индикатора

Редни број и ознака	НАЗИВ	ИНДИКАТОРИ И ФИНАНСИЈСКИ ИЗВОРИ		
		Број регистрованих пољопривредних произвођача	695	900
		Укупно засијане површине (у хектарима)	6 282	6 500
		Буџет (КМ)	Остали извори (КМ)	Укупно (КМ)
		1.400.000	1.050.000	2.450.000
1.2.2.Мјера	Подршка заснивању нових и обнови старих воћних засада	Индикатори мјере	Полазне вриједности индикатора	Циљне вриједности индикатора
		Количина произведене шљиве-у тонама	3 500	4 300
		Укупна површина обухваћена воћним засадима – у хектарима	2 000	2 200
		Буџет (КМ)	Остали извори (КМ)	Укупно (КМ)
		200.000	0	200.000
1.2.3.Мјера	Подршка развоју пчеларства и повртларства у заштићеном простору	Индикатори мјере	Полазне вриједности индикатора	Циљне вриједности индикатора
		Број регистрованих пчелара	125	150
		Број пчелињих друштава	3 950	4 500
		Број пластеника	98	150
		Буџет (КМ)	Остали извори (КМ)	Укупно (КМ)
350.000	480.000	830.000		
1.2.4.Мјера	Брендирање и заштита географског поријекла локалних пољопривредних и прехрамбених производа туризма	Индикаторимјере	Полазневриједности индикатора	Циљневриједност и индикатора
		Број брендираних и производа са географским поријеклом	0	7
		Буџет (КМ)	Остали извори (КМ)	Укупно (КМ)
30.000	70.000	100.000		

Редни броји ознака	НАЗИВ	ИНДИКАТОРИ И ФИНАНСИЈСКИ ИЗВОРИ		
		Индикатори стратешког циља	Полазне вриједности индикатора*	Циљне вриједности индикатора**
2. Стратешки циљ	Побољшани услови друштвеног живота и демографске слике	Миграциони салдо – петогодишњи просјек	-37	-20
		Удио радноспособног становништва укупном броју становника	37,19%	40%
		Буџет (КМ)	Остали извори (КМ)	Укупно (КМ)
		16.740.000	12.850.000	29.590.000
2.1. Приоритет	Унапређење образовних, спортских и културних садржаја и провођење мјера пронаталитетне политике	Индикатори приоритета	Полазне вриједности индикатора	Циљне вриједности индикатора
		Укупан број дјеце уписаних у вртић и школе (основне и средња)	1641	1700
		Број спортских и културних установа	45	48
		Број спортских и организација из културе	30	36
		Број новорођене дјеце (2022. година)	128	135
		Буџет (КМ)	Остали извори (КМ)	Укупно (КМ)
		2.000.000	150.000	2.150.000
2.1.1. Мјера	Проширење капацитета за предшколско образовање	Индикатор мјере	Полазне вриједности индикатора	Циљне вриједности индикатора
		Број изграђених вртићких објеката	4	5
		Број уписане дјеце у вртић	254	280
		Буџет (КМ)	Остали извори (КМ)	Укупно (КМ)
		700.000		700.000
2.1.2. Мјера	Модернизација основног и предшколског образовања	Индикатор мјере	Полазне вриједности индикатора	Циљне вриједности индикатора
		Број уведених нових занимања у средњој школи	1	2
		Број адаптираних објеката подручних школа	1	5
		Број набављене рачунарске опреме и осталих наставних средстава и помагала – комада	0	50
		Буџет (КМ)	Остали извори (КМ)	Укупно (КМ)
300.000		300.000		
2.1.3. Мјера	Изградња инфраструктуре за развој спорта	Индикатори мјере	Полазне вриједности индикатора	Циљне вриједности индикатора
		Број изграђених спортских објеката на подручју општине Угљевик	8	11

Редниброји ознака	НАЗИВ	ИНДИКАТОРИ ИФИНАНСИЈСКИ ИЗВОРИ		
		Број уређених/адаптираних спортских полигона/игралишта	20	25
		Буџет (КМ)	Остали извори (КМ)	Укупно (КМ)
		750.000	150.000	900.000
2.1.4. Мјера	Израда акционог плана и провођење мјера пронаталитетне политике	Индикатори мјере	Полазне вриједности индикатора	Циљне вриједности индикатора
		Укупан износ средстава која се издвајају за бесплатне уџбенике	0	110.000
		Укупан износ средстава за субвенције за превоз ученика	0	40.000
		Буџет (КМ)	Остали извори (КМ)	Укупно (КМ)
		250.000		250.000
2.2. Припритет	Унапређење и развој здравствене и социјалне заштите	Индикатори мјере	Полазне вриједности индикатора	Циљне вриједности индикатора
		Број издатих умрлица (2018-2023)	845	800
		Број корисника помоћи социјалне заштите	371	330
		Буџет (КМ)	Остали извори (КМ)	Укупно (КМ)
		2.700.000	3.050.000	5.750.000
2.2.1. Мјера	Развој и унапређење примарне здравствене заштите	Индикатор имјере	Полазне вриједности индикатора	Циљне вриједности индикатора
		Број здравствених радника упућених на едукације/специјализације	5	9
		Број набављених медицинских апарата	6	9
		Буџет (КМ)	Остали извори (КМ)	Укупно (КМ)
		250.000	250.000	500.000
2.2.2. Мјера	Подршка рањивим категоријама становништва	Индикатори мјере	Полазне вриједности индикатора	Циљне вриједности индикатора

Редниброји ознака	НАЗИВ	ИНДИКАТОРИ И ФИНАНСИЈСКИ ИЗВОРИ		
		Број пружених социјалних услуга (достава хране, медицинска помоћ)	500	700
		Број волонтера ангажованих на пружању помоћи рањивим групама	50	80
		Буџет (КМ)	Остали извори (КМ)	Укупно (КМ)
		2.450.000	2.800.000	5.250.000
2.3.Припритет	Побољшање квалитета комуналне инфраструктуре и подизање ефикасности рада јавне управе	Индикатори приоритета	Полазне вриједности индикатора	Циљне вриједности индикатора
		Број корисника прикључен на водоводну мрежу	4 273	5 000
		Број корисника прикључених на сиситем канализационе мреже	2 049	5 000
		Број километара асвалтираних локаних и некатегорисаних путева	229 (подаци за 2022.годину)	250
		Процент пренесених предмета локалне управе	7,30%	<2%
		Буџет (КМ)	Остали извори (КМ)	Укупно (КМ)
		12.040.000	9.650.000	21.690.000
2.3.1.Мјера	Унапређење постојећег система даљинског гријања	Индикатори мјере	Полазне вриједности индикатора	Циљне вриједности индикатора
		Број корисника прикључених на систем даљинског гријања – стамбени објекти	924	1 021
		Број корисника прикључених на систем даљинског гријања – пословни објекти	132	195
		Буџет (КМ)	Остали извори (КМ)	Укупно (КМ)
		2.000.000		2.000.000
2.3.2.Мјера	Унапређење водоснабдијевања (упоредо и система канализације 2.3.3)	Индикатори мјере	Полазне вриједности индикатора	Циљне вриједности индикатора
		Нова водоводна мрежа по мјесним заједницама	0	5
		Нова експлоатациона изворишта	0	1
		Буџет (КМ)	Остали извори (КМ)	Укупно (КМ)
		940.000	1.000.000	1.940.000

Редниброји ознака	НАЗИВ	ИНДИКАТОРИ И ФИНАНСИЈСКИ ИЗВОРИ		
		Индикатори мјере	Полазне вриједности индикатора	Циљне вриједности индикатора
2.3.3.Мјера	Проширење канализационе мреже (упоредо и система водоснабдијевања 2.3.2)	Дужина канализационе мреже у метрима	20.076	50.000
		Процент прикључености корисника на канализациони систем	45%	80 %
		Буџет (КМ)	Остали извори (КМ)	Укупно (КМ)
		1.000.000	5.500.000	6.500.000
2.3.4.Мјера	Модернизација постојеће и изградња нове путне инфраструктуре	Индикаторимјере	Полазневриједности индикатора	Циљневриједност и индикатора
		Број санираних или реконструисаних мостова	0	5
		Број изграђених кружних раскрсница	0	2
		Број километара асфалтираних, санираних или реконструисаних путева и улица	0	70
		Буџет (КМ)	Остали извори (КМ)	Укупно (КМ)
		8.000.000	3.000.000	11.000.000
2.3.5.Мјера	Модернизација рада општинске администрације	Индикатори мјере	Полазне вриједности индикатора	Циљне вриједности индикатора
		Процент издатих рјешења електронским путем	0	20
		Процент издатих увјерења, извода електронским путем	0	20
		Процент издатих дозвола електронским путем	0	20
		Буџет (КМ)	Остали извори (КМ)	Укупно (КМ)
		100.000	150.000	250.000

Редни број и ознака	НАЗИВ	ИНДИКАТОРИ И ФИНАНСИЈСКИ ИЗВОРИ		
		Индикатори стратешког циља	Полазне вриједности индикатора*	Циљне вриједности индикатора **
3.Стратешки циљ	Очување животне средине	Количина комуналног отпада који се одлаже на дивљим депонијама – у тонама	300	<10
		Буџет (КМ)	Остали извори (КМ)	Укупно (КМ)
		3.491.500	8.913.500	12.405.000
3.1.Приоритет	Унапређење система управљања комуналним отпадом и система енергетске ефикасности	Индикатори приоритета	Полазне вриједности индикатора	Циљне вриједности индикатора
		Процент становништва који је укључен у систем организованог прикупљања отпада	78%	100%
		Годишња издвајања из буџета по основу утрошка електричне енергије без јавне расвјете – у КМ	32.627	25.000
		Буџет (КМ)	Остали извори (КМ)	Укупно (КМ)
		591.500	4.213.500	4.805.000
3.1.1.Мјера	Унапређење законске регулативе и рјешавање проблема збрињавања отпада	Индикатори мјере	Полазне вриједности индикатора	Циљне вриједности индикатора
		Број домаћинстава који је укључен у систем организованог прикупљања смећа	3.898	5.000
		Број евидентираних дивљих депонија	5	0
		Буџет (КМ)	Остали извори (КМ)	Укупно (КМ)
		391.500	913.500	1.305.000
3.1.2.Мјера	Уградња лед (штедљивих) сијалица – увођење „ЕСКО“ система	Индикатори мјере	Полазне вриједности индикатора	Циљне вриједности индикатора
		Број расвјетних тијела на којима је спроведена мјера енергетске уштеде	1.384	4.998
		Буџет (КМ)	Остали извори (КМ)	Укупно (КМ)
		0	3.000.000	3.000.000
3.1.3.Мјера	Провођење мјера енергетске ефикасности у домаћинствима, привредним субјектима и јавним установама	Индикатори мјере	Полазне вриједности индикатора	Циљне вриједности индикатора
		Број јавних објеката на којима је спроведена мјера енергетске ефикасности утопљавања (школски, здравствени, управни)	6	16
		Буџет (КМ)	Остали извори (КМ)	Укупно (КМ)
		200.000	300.000	500.000

3.2.Припритет	Ефикасно управљање отпадним водама, простором и смањење ризика од елементарних непогода	Индикатори приоритета	Полазне вриједности индикатора	Циљне вриједности индикатора
		Процент случајева нелегалне градње у Односу на укупан број изграђених објеката	>20%	<20%
3.2.1.Мјера	Унапређење, ажурирање и иновирање просторно планске документације	Индикатори мјере	Полазне вриједности индикатора	Циљне вриједности индикатора
		Усвојен Урбанистички план општине Угљевик	да	да
		Усвојени Регулациони планови Пословних зона	да	да
		Урађен пројекат саобраћајне сигнализације	да	да
		Буџет (КМ)	Остали извори (КМ)	Укупно (КМ)
		150.000	0	150.000
3.2.2.Мјера	Изградња пречистача отпадних вода	Индикатори мјере	Полазне вриједности индикатора	Циљне вриједности индикатора
		Усвојен Урбанистички план општине Угљевик		
		Усвојени Регулациони планови Пословних зона		
		Усвојен план реализације пројекта		
		Изграђен пречистач отпадних вода		
		Буџет (КМ)	Остали извори (КМ)	Укупно (КМ)
2.000.000	4.500.000	6.500.000		
3.2.3.Мјера	Број уређених водених токова и одводних канала	Индикатори мјере	Полазне вриједности индикатора	Циљне вриједности индикатора
		Израђен и усвојен пројекат ријечних корита и одводних канала	не	да
		Усвојен план реализације пројекта Број уређених канала/водених токова	не	да
		Број уређених канала/водених токова	3	10
		Буџет (КМ)	Остали извори (КМ)	Укупно (КМ)
		750.000	200.000	950.000